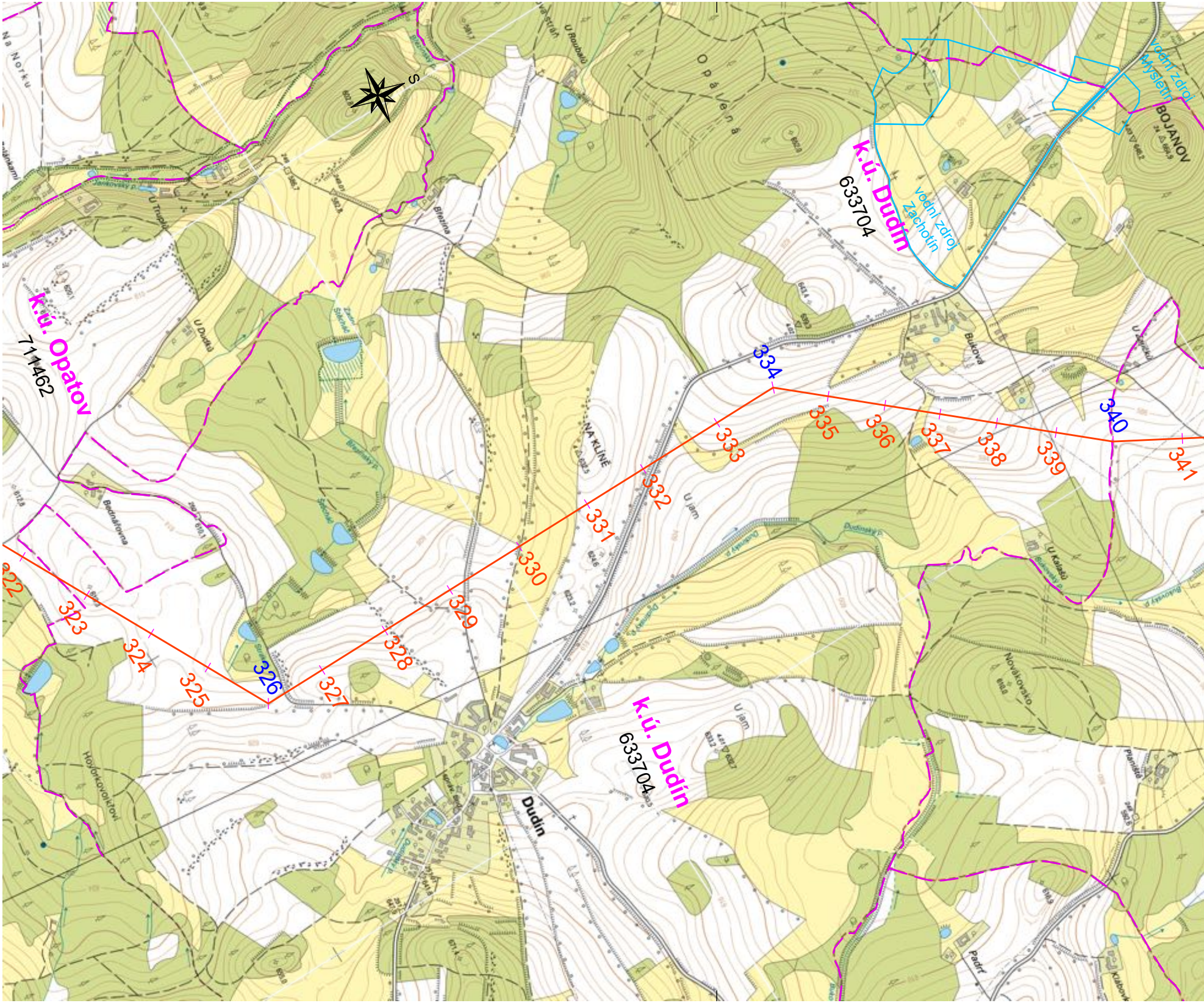
S
k.ú. Opatov
711462
k.ú. Dudín
633704
vodní zdroj
Zachotín
vodní zdroj
Myslotín
k.ú. Dudín
633704
322
323
324
325
326
327
328
329
330
331
332
333
334
335
336
337
338
339
340
341
Na Norku
Opálená
BOJANOV
U Dudků
Bednářovna
NA KLÍNĚ
U jam
U jam
Buková
Novákovsko
Dudín

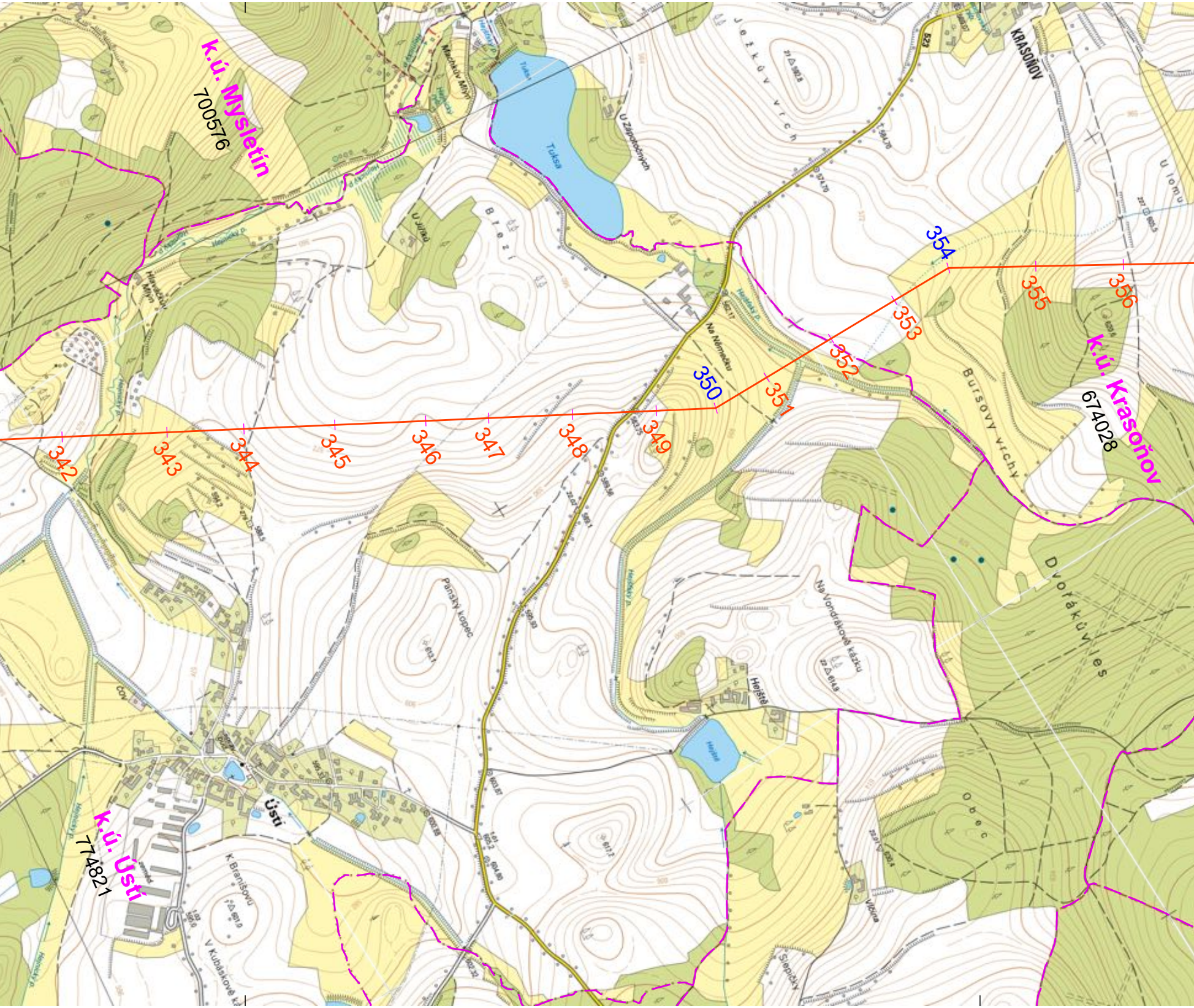
k.ú. Mysletín
700576
k.ú. Krasoňov
674028
k.ú. Ústí
774821
342
343
344
345
346
347
348
349
350
351
352
353
354
355
356
Tuksa
Ježkův vrch
Březí
U Zápotočných
Na Němečku
Bursovy vrchy
Dvořákův les
Pánský kopec
Obec
Ústí
KRASOŇOV
U lomu
ČOV
Hejtna
K Branišovu

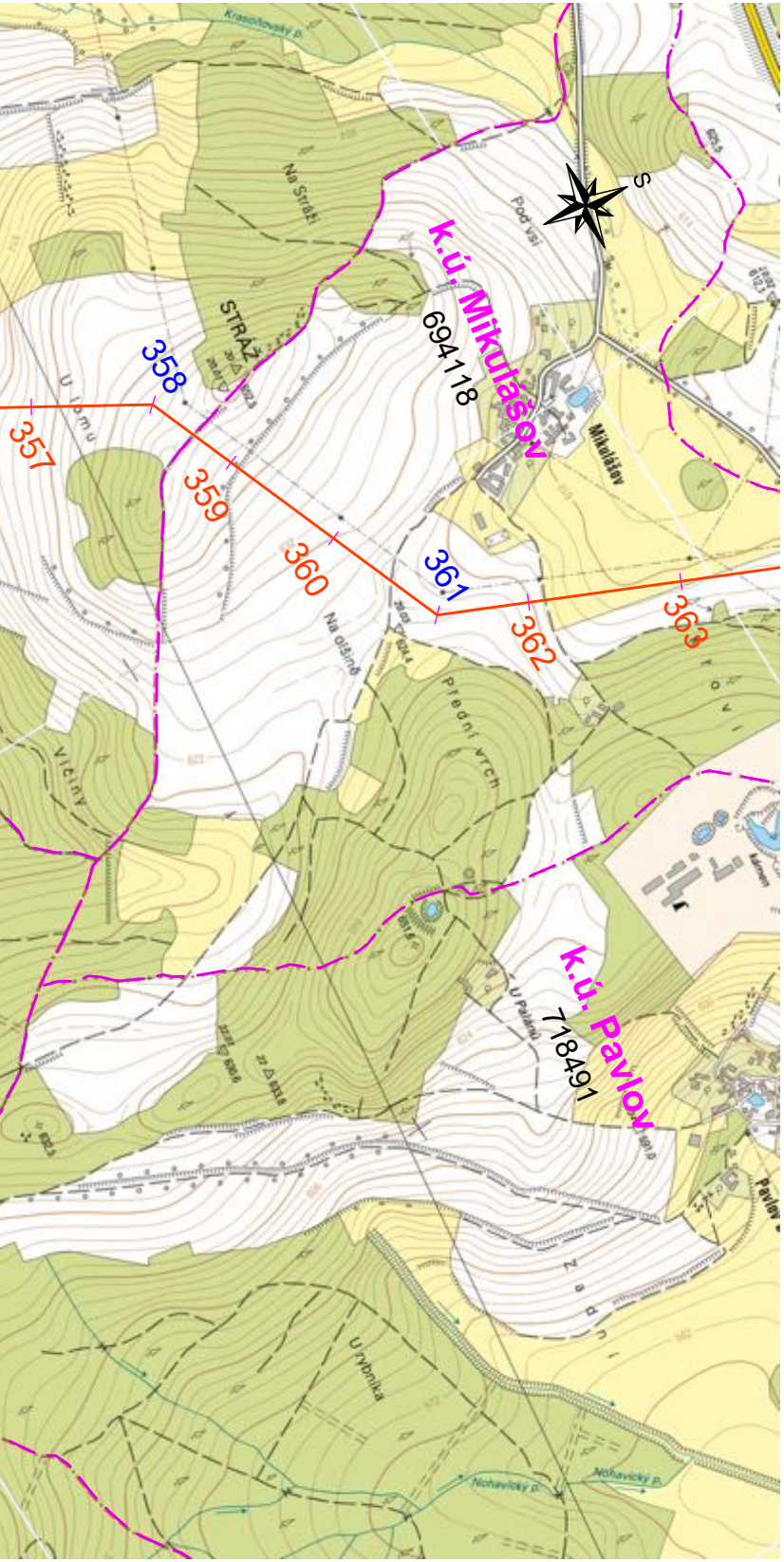
357
358
359
360
361
362
363
k.ú. Mikulášov
694118
k.ú. Pavlov
718491
S
STRÁŽ
Na Stráži
Pod vsí
Mikulášov
U lomu
Na olšině
Přední vrch
Vičiny
U Palánů
U rybníka
Krasoňovský p.
Nohavický p.

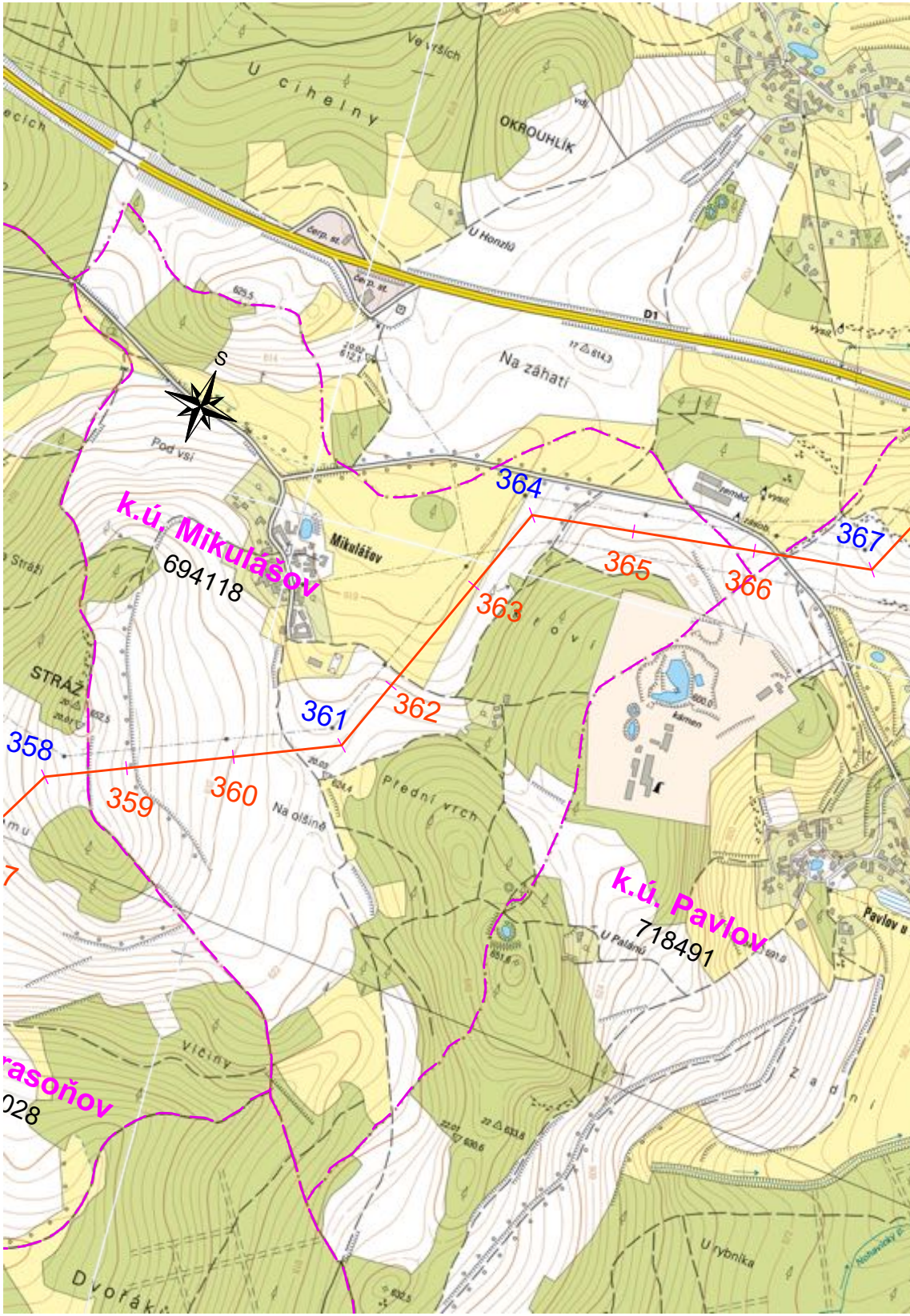
358
359
360
361
362
363
364
365
366
367
k.ú. Mikulášov
694118
k.ú. Pavlov
718491
rasoňov
028
S
U cihelny
Ve vršich
OKROUHLÍK
U Honzlů
čerp. st.
D1
Na záhatí
Pod vsí
Mikulášov
STRÁŽ
Na olšině
Přední vrch
U Palánů
Vičiny
Dvořák
U rybníka
Pavlov u

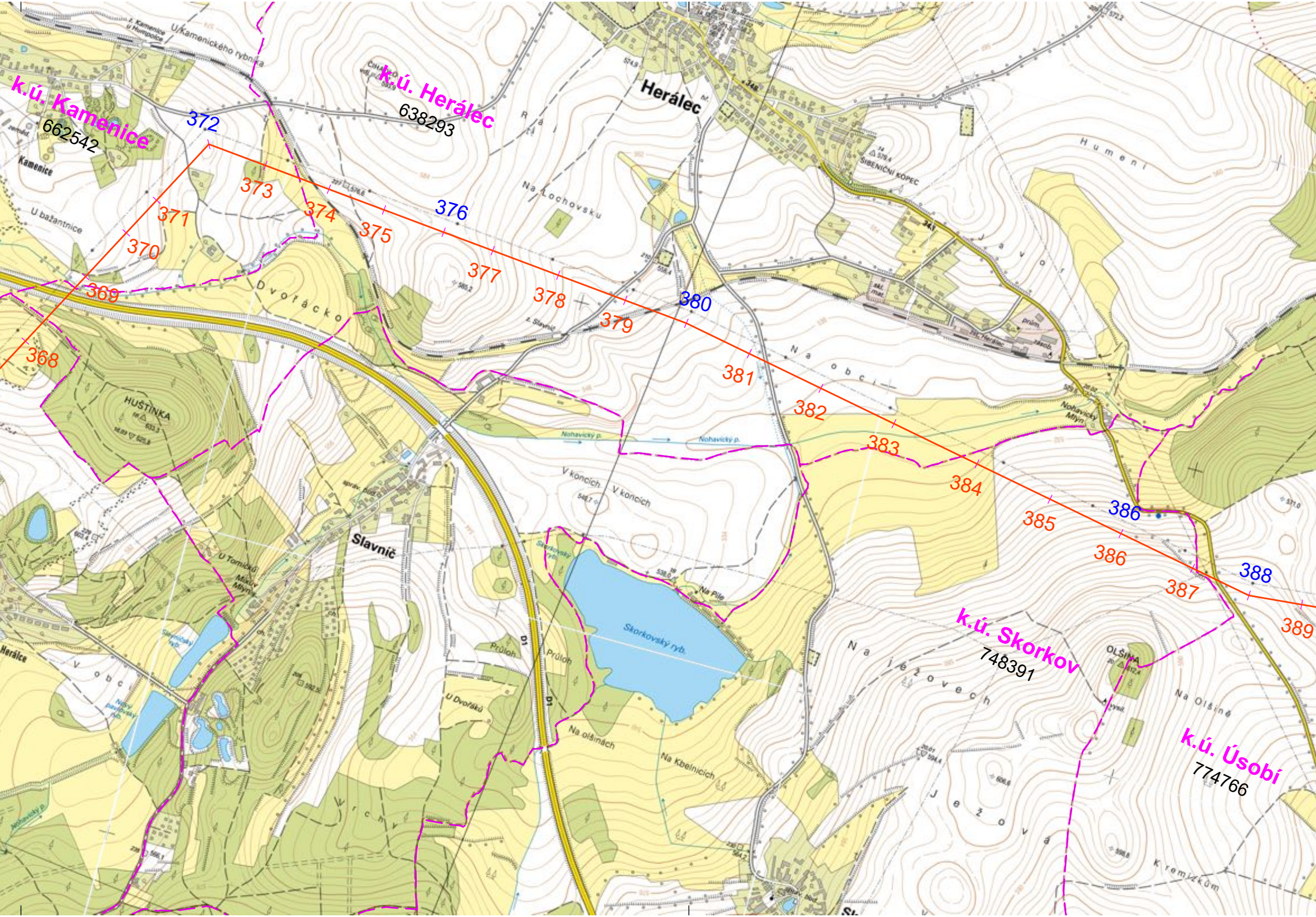
k.ú. Kamenice
662542
k.ú. Herálec
638293
k.ú. Skorkov
748391
k.ú. Úsobí
774766
368
369
370
371
372
373
374
375
376
377
378
379
380
381
382
383
384
385
386
386
387
388
389
Herálec
Slavníč
Kamenice
HUŠTINKA
Dvořácko
Na Lochovsku
U bažantnice
U Kamenického rybníka
Humeni
Javor
ŠIBENIČNÍ KOPEC
Na obci
Nohavický p.
Nohavický Mlýn
V koncích
Na Pile
Skorkovský ryb.
Průhon
U Dvořáků
Na olšinách
Na Kbelnicích
Na Ježovech
Ježová
OLŠINA
Na Olšině
K remízkům
U Tomíčků
Mikův Mlýn
V obci
Vrchy
D1

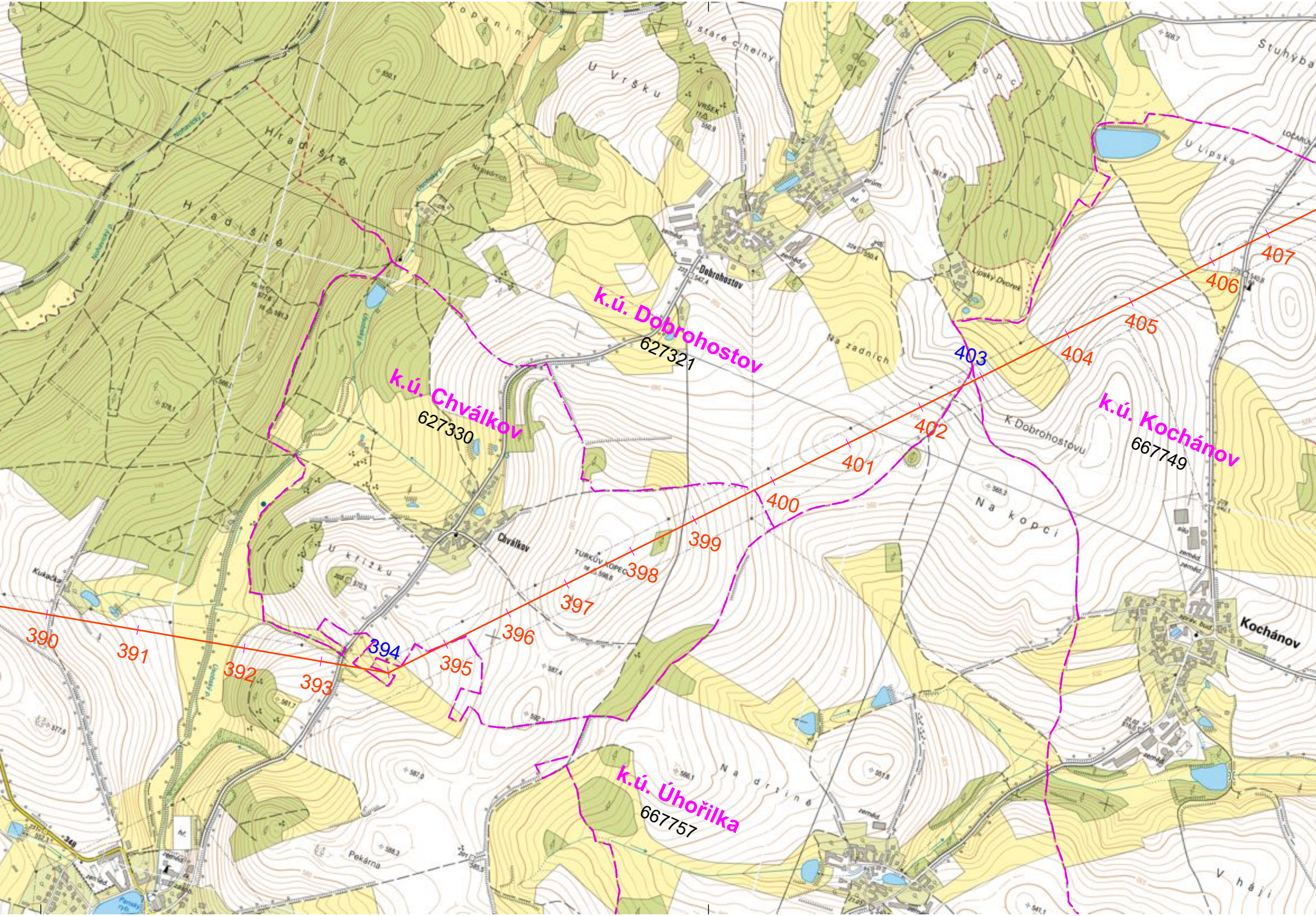
k.ú. Dobrohostov
627321
k.ú. Chválkov
627330
k.ú. Kochánov
667749
k.ú. Úhořilka
667757
390
391
392
393
394
395
396
397
398
399
400
401
402
403
404
405
406
407
Dobrohostov
Chválkov
Kochánov
Hradiště
U Vršku
U staré cihelny
Kopaniny
V Kopcích
Štuhýba
U Lipska
Lipský Dvorek
Na zadních
K Dobrohostovu
Na kopci
Turkův kopec
U křížku
Kukačka
Na drtině
Pekárna
V háji
Vršek
Panský ryb.

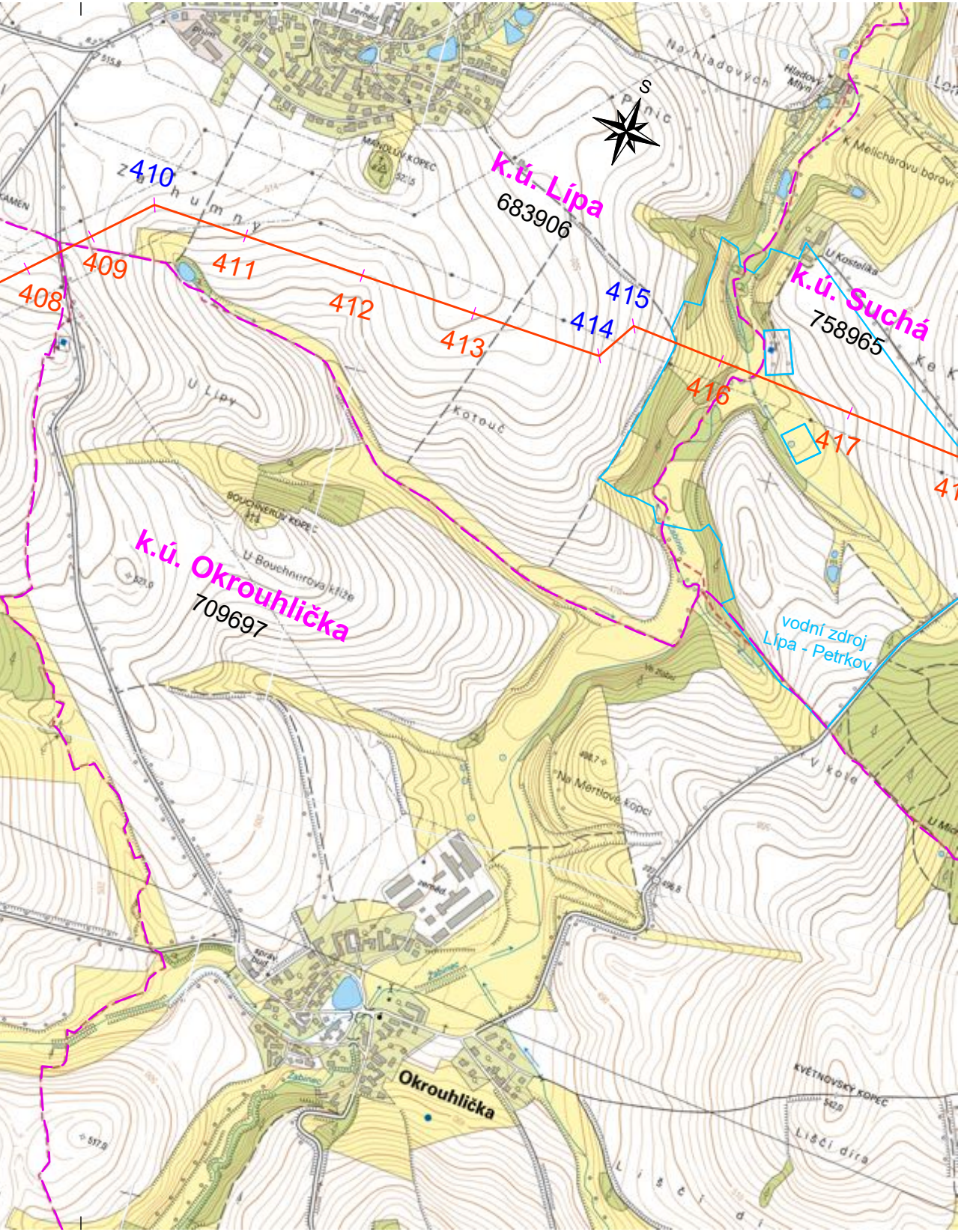
S
410
408
409
411
412
413
414
415
416
417
41
k.ú. Lípa
683906
k.ú. Suchá
758965
k.ú. Okrouhlička
709697
vodní zdroj
Lípa - Petrkov
Okrouhlička

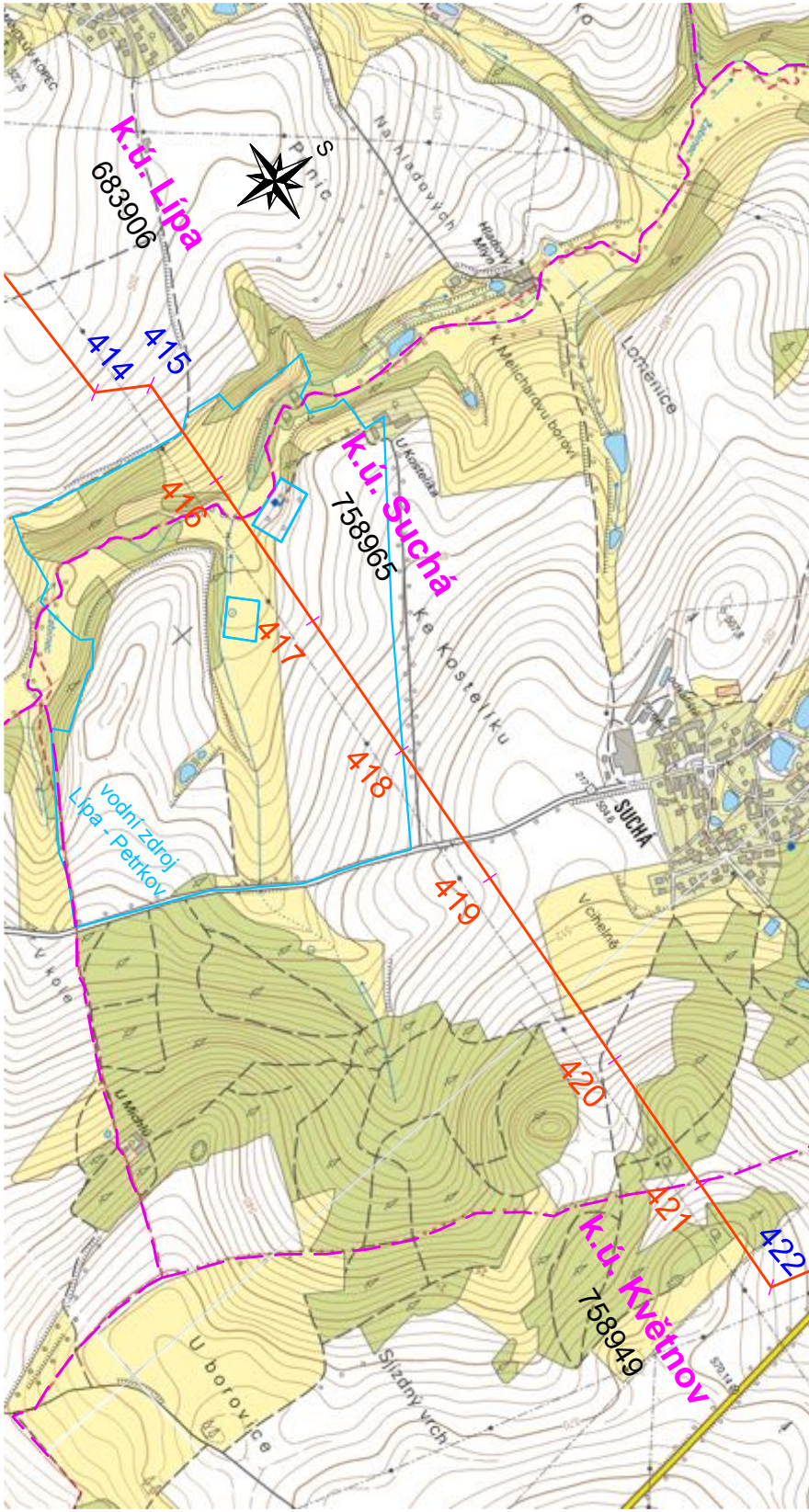
S
k.ú. Lípa
683906
414
415
416
417
418
419
420
421
422
k.ú. Suchá
758965
vodní zdroj
Lípa - Petrkov
SUCHÁ
k.ú. Květnov
758949

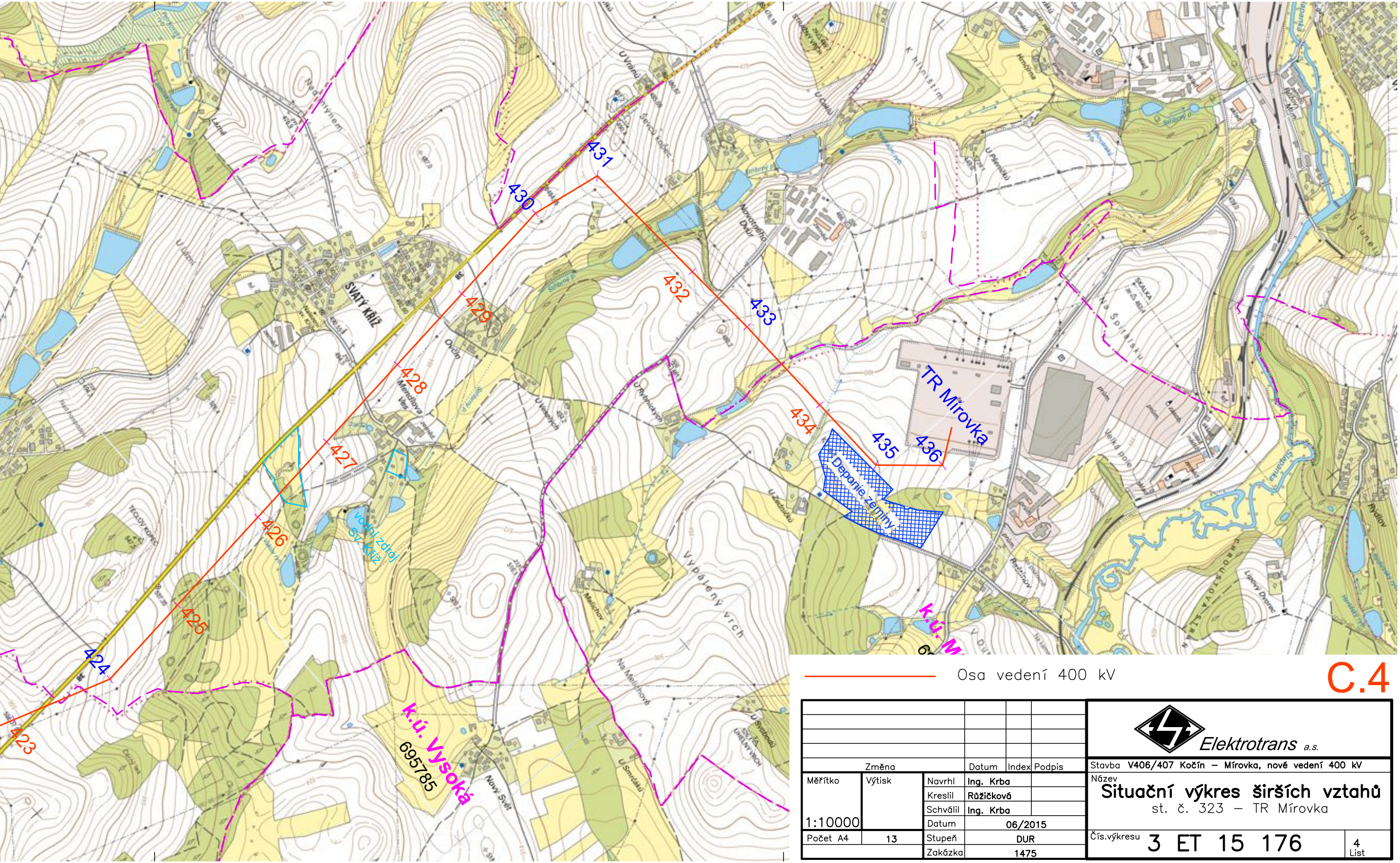
423
424
425
426
427
428
429
430
431
432
433
434
435
436
SVATÝ KŘÍŽ
TR Mírovka
Deponie zeminy
vodní zdroj Sv. Kříž
k.ú. Vysoká
695785
Vypálený vrch
Na Špitálsku
Velké pole
Slavnice
Skalka
Lipový Dvorec
Rydlov
U tunelu
Novotného Dvůr
Mendlova Ves
Ovčín
Třeťový kopec
U Smrčáků
Nový Svět
Malíchov
Na Malíchově
U Zastávky
Rašínov

C.4

🟥 Osa vedení 400 kV

Elektrotrans a.s.

Stavba V406/407 Kočín – Mírovka, nové vedení 400 kV

Název

Situační výkres širších vztahů

st. č. 323 – TR Mírovka

Čís.výkresu 3 ET 15 176

List 4

Změna	Datum	Index	Podpis

Měřítko	Výtisk			
1:10000		Navrhl	Ing. Krba	
		Kreslil	Růžičková	
		Schválil	Ing. Krba	
		Datum	06/2015	
Počet A4	13	Stupeň	DUR	
		Zakázka	1475	