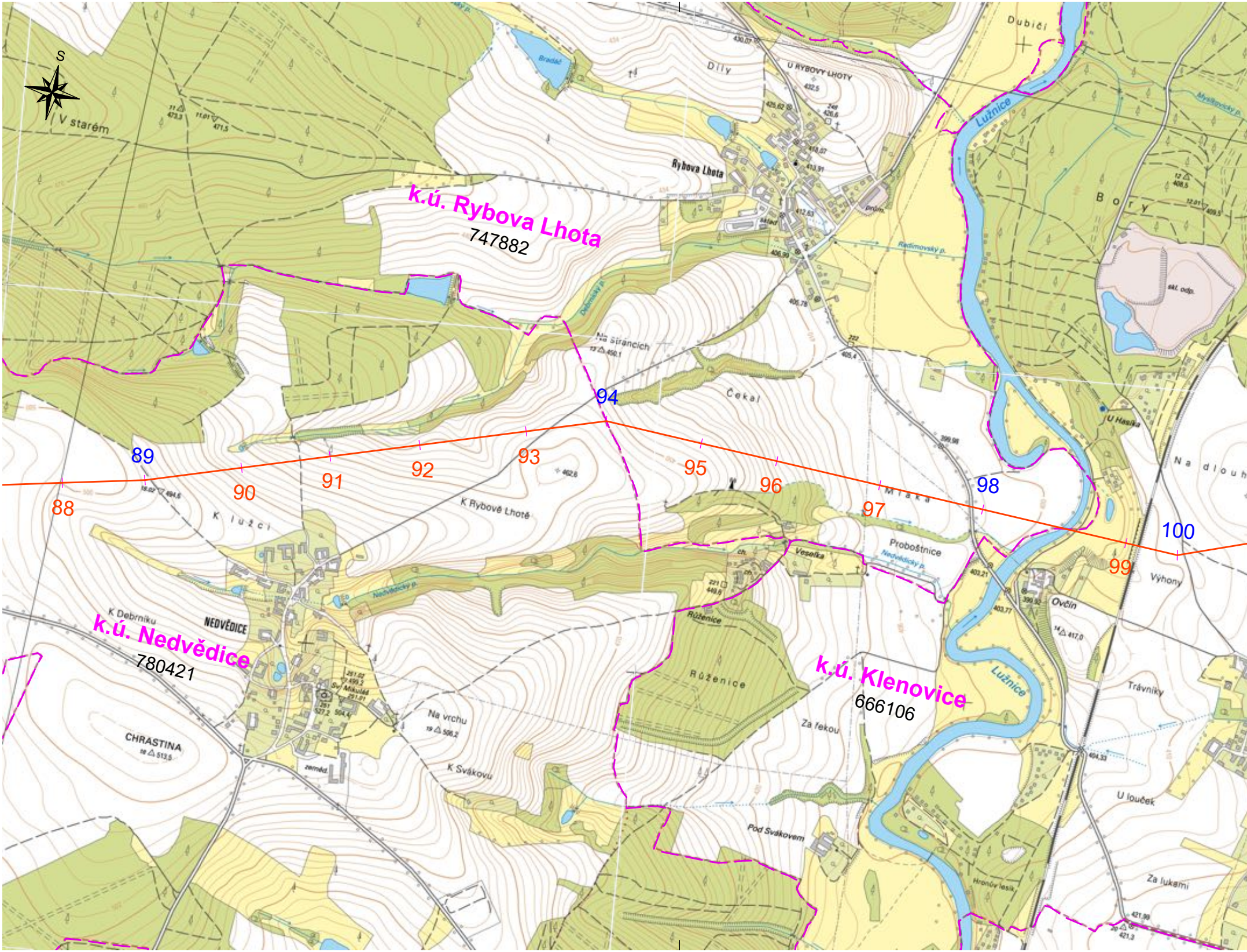
S
k.ú. Rybova Lhota
747882
k.ú. Nedvědice
780421
k.ú. Klenovice
666106
88
89
90
91
92
93
94
95
96
97
98
99
100
V starém
Díly
U RYBOVY LHOTY
Rybova Lhota
Bradáč
Dubiči
Lužnice
Bory
Radimovský p.
Debrnický p.
Na stráncích
Čekal
Mraka
Proboštnice
Nedvědický p.
Veselka
U Hasika
skl. odp.
Na dlouh
Výhony
Ovčín
K lužci
K Rybově Lhotě
K Debrníku
NEDVĚDICE
CHRASTINA
Na vrchu
K Svákovu
zeměd.
Růženice
Za řekou
Pod Svákovem
Hronův lesík
Trávníky
U louček
Za lukami
prům.
sklad
Sv. Mikuláš

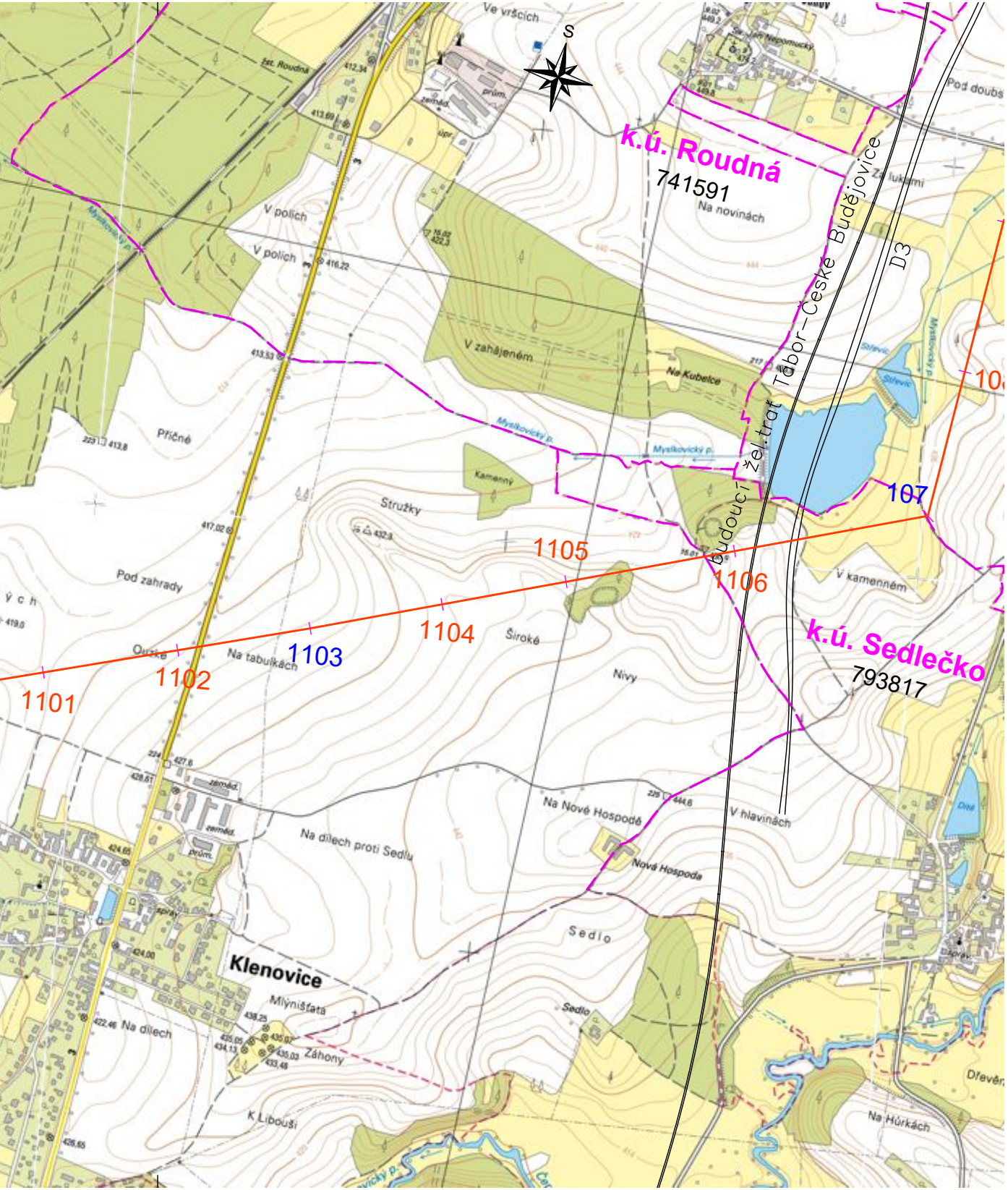
S
k.ú. Roudná
741591
Budoucí žel.trať Tábor–České Budějovice
D3
k.ú. Sedlečko
793817
1101
1102
1103
1104
1105
1106
107
Ve vršcich
žst. Roudná
prům.
zeměd.
Pod doubs
Za lukami
Na novinách
V polích
V polích
V zahájeném
Na Kubelce
Myslkovický p.
Myslkovický p.
Střevíc
Střevíc
Příčné
Kamenný
Stružky
Pod zahrady
Ourke
Na tabulkách
Široké
Nivy
V kamenném
Na Nové Hospodě
Nová Hospoda
V hlavinách
Na dílech proti Sedlu
Sedlo
Sedlo
Klenovice
Mlýnišťata
Na dílech
Záhony
K Libouši
Na Húrkách
Dřevěn
Dírné

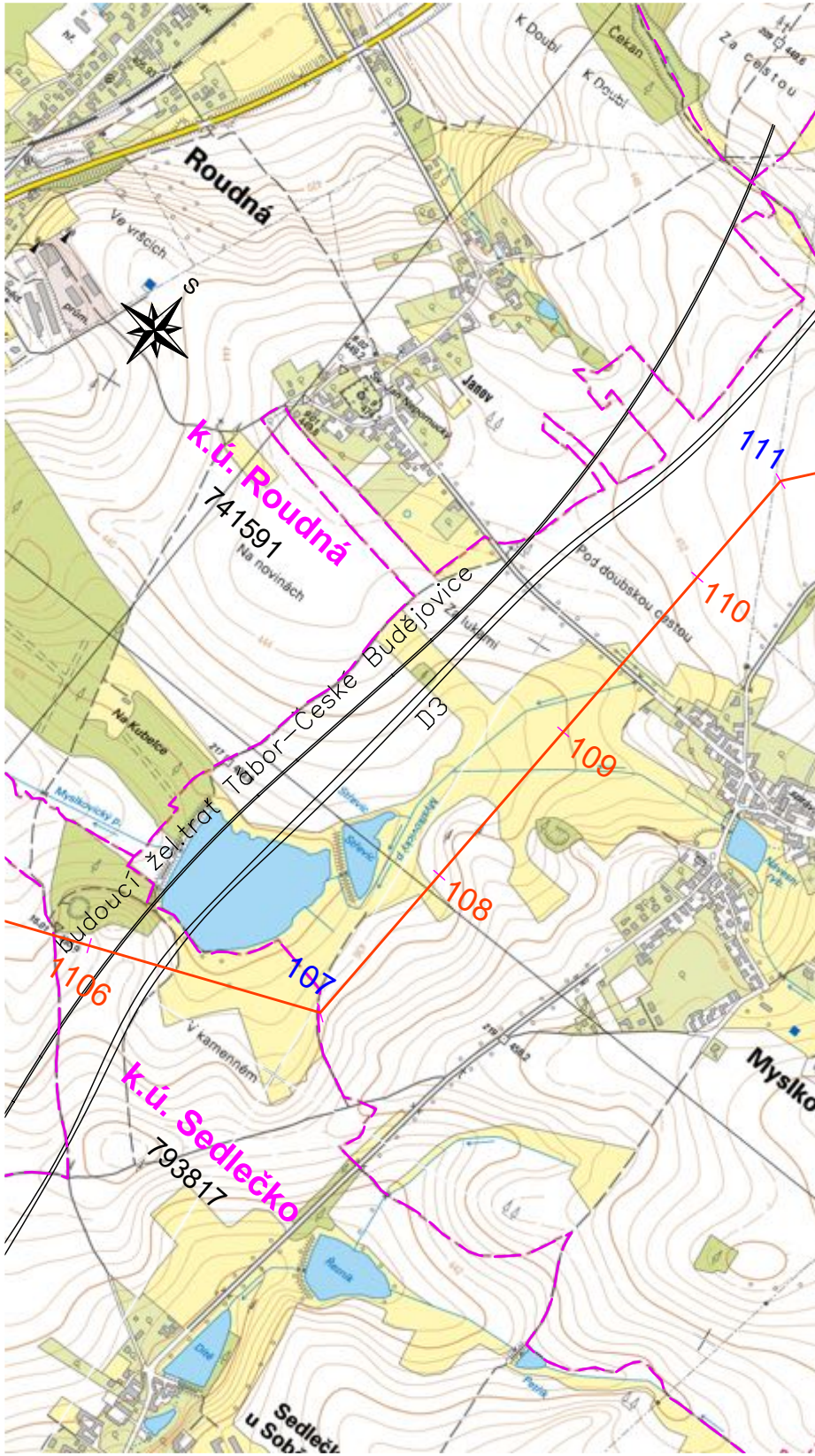
S
Roudná
Ve vršcich
K Doubí
K Doubí
Čekan
Za cestou
prům.
Janov
k.ú. Roudná
741591
Na novinách
Za lukami
Pod doubskou cestou
Budoucí žel.trať Tábor–České Budějovice
D3
Na Kubelce
Myslkovický p.
Střevíc
Střevíc
111
110
109
108
107
1106
V kamenném
k.ú. Sedlečko
793817
Myslko
Řeuna
Dírné
Sedleč u Sob

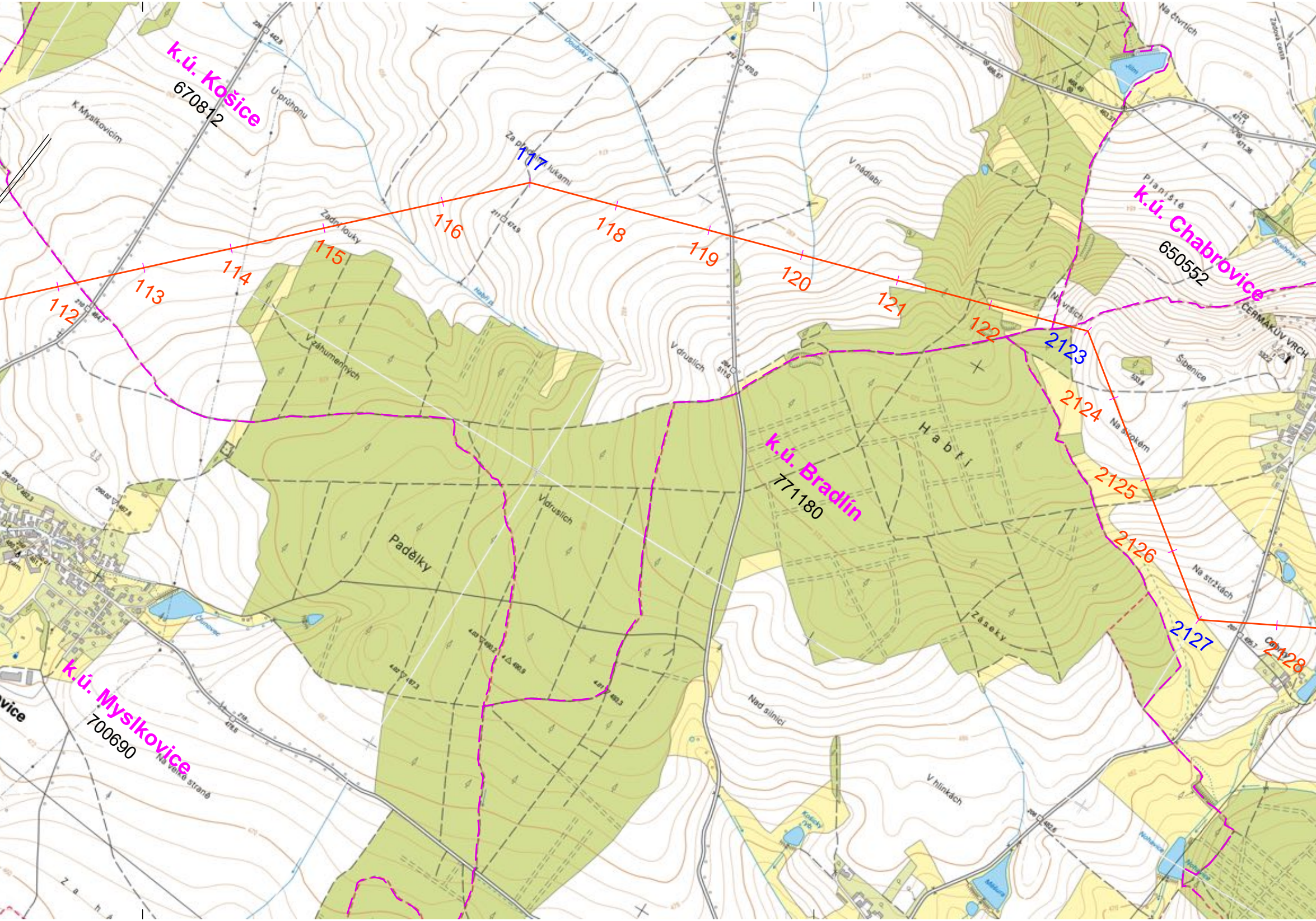
k.ú. Košice
670812
K Myslkovicím
U průhonu
Za průhony lukami
117
Zadní louky
112
113
114
115
116
118
119
120
121
122
V nádlabí
k.ú. Chabrovice
650552
Na čtvrtích
Planiště
Na vršich
2123
ČERMÁKŮV VRCH
Šibenice
2124
Na širokém
2125
2126
Na stržkách
2127
2128
V záhumenných
V drušlích
Vidrušlích
Padělky
k.ú. Bradlín
771180
Habří
Záseky
Nad silnicí
V hlinkách
k.ú. Myslkovice
700690
Na velké straně
vice
Zah

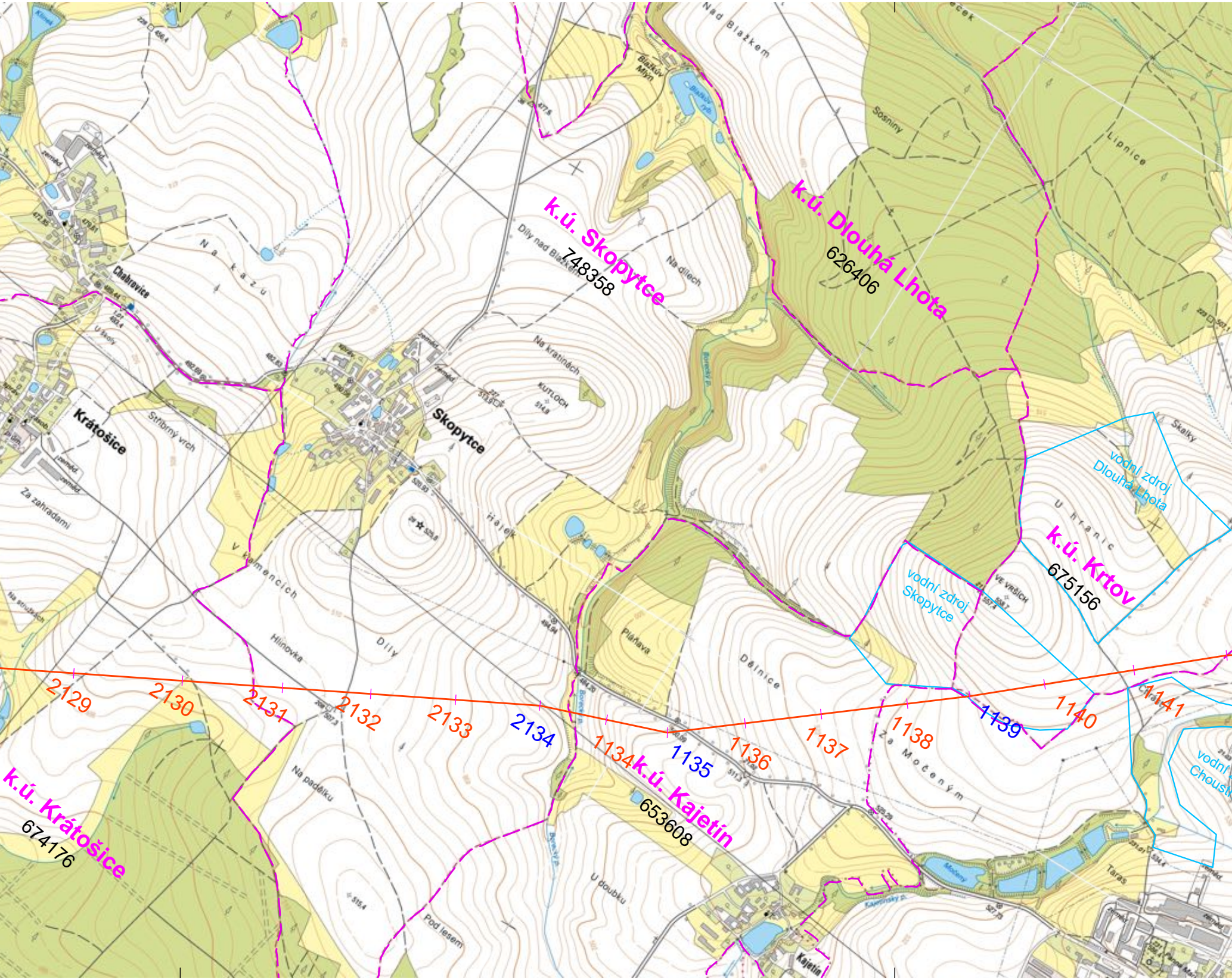
k.ú. Skopytce
748358
k.ú. Dlouhá Lhota
626406
k.ú. Krtov
675156
k.ú. Kajetín
653608
k.ú. Krátošice
674176
vodní zdroj
Dlouhá Lhota
vodní zdroj
Skopytce
vodní
Choust
2129
2130
2131
2132
2133
2134
1134
1135
1136
1137
1138
1139
1140
1141
Krátošice
Skopytce
Chabrovice
Kajetín
Nad Blažkem
Blažkův Mlýn
Sosniny
Lipnice
Na kazu
Díly nad Blažkem
Na dílech
Na kratinách
KUTLOCH
Stříbrný vrch
U školy
Za zahradami
V kamencích
Hlinovka
Díly
Hájek
Pláňava
Dělnice
Skalky
U hranic
VE VRŠÍCH
Za Močeným
Na padělku
U doubku
Pod lesem
Močený
Taras
Borecký p.
Kajetínský p.
Klinek

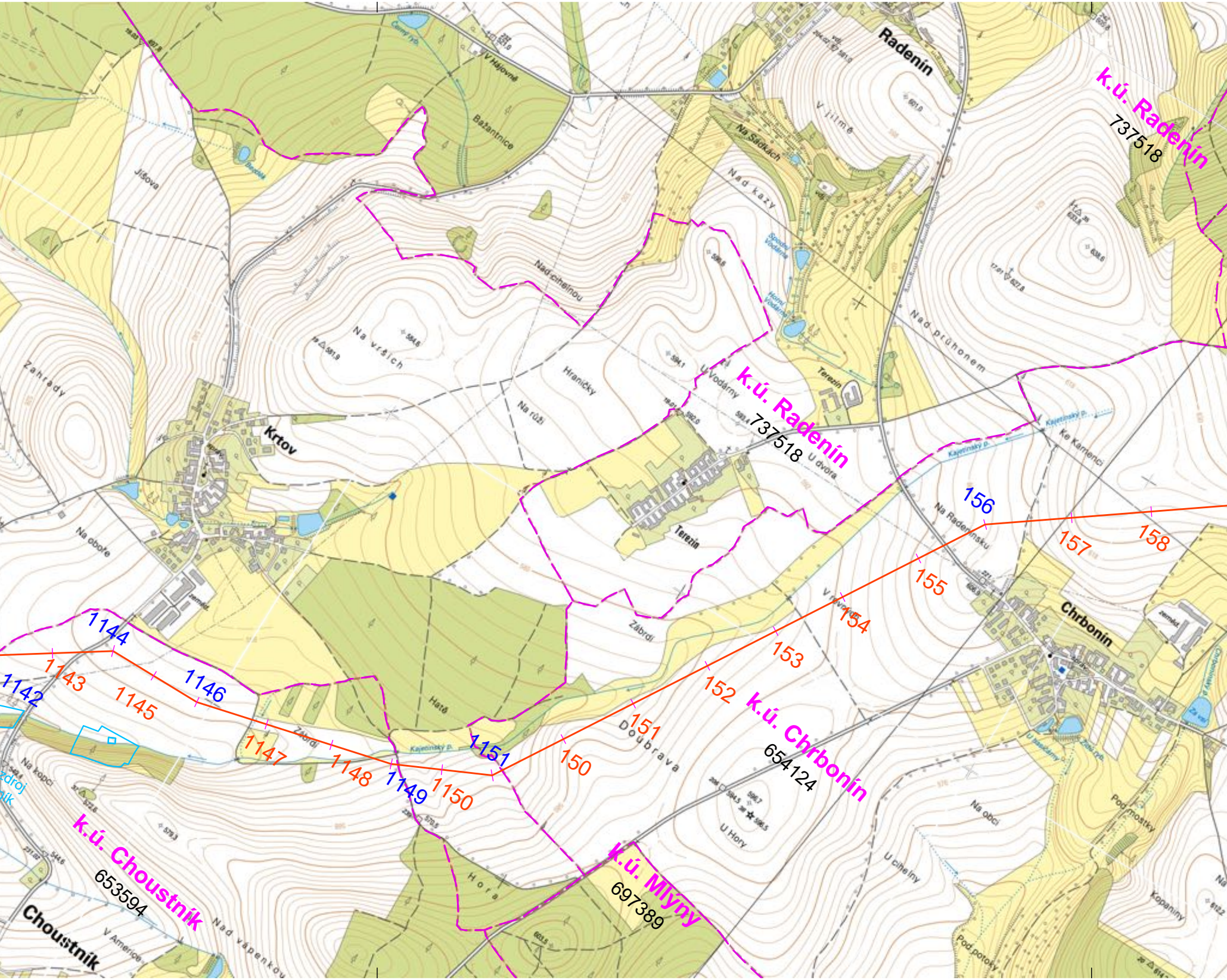
k.ú. Radenín
737518
Radenín
V Hájovně
Bažantnice
Černý ryb.
Jišova
V jilmě
Na Sádkách
Nad kazy
Nad cihelnou
Na vršíčh
Zahrady
Hraničky
Na růži
U Vodárny
Krtov
k.ú. Radenín
737518
U dvora
Terezín
Spodní Vodárna
Horní Vodárna
Nad průhonem
Ke Kamenci
Kajetínský p.
Na oboře
Zábrdí
Hatě
Na Radenínsku
V rovinách
Chrbonín
1142
1143
1144
1145
1146
1147
1148
1149
1150
1151
150
151
152
153
154
155
156
157
158
Doubrava
k.ú. Chrbonín
654124
Na kopci
zdroj
k.ú. Choustník
653594
Choustník
V Americe
Nad vápenkou
Hora
k.ú. Mlýny
697389
U Hory
U cihelny
Na obci
Pod mostky
Kopaniny
Pod potoky
U Vasalka
Za ves

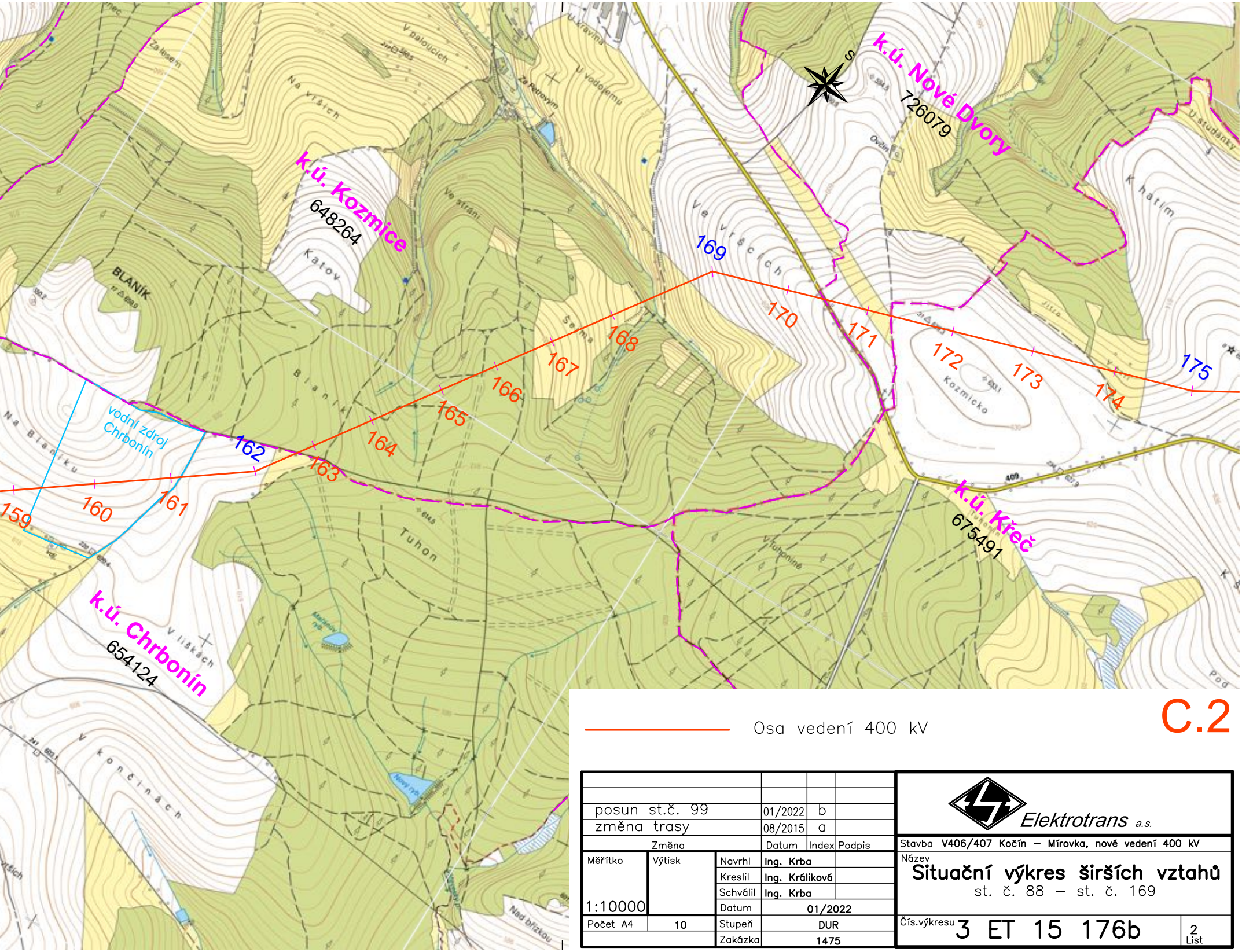
k.ú. Nové Dvory
726079
k.ú. Kozmice
648264
k.ú. Chrbonín
654124
k.ú. Křeč
675491
vodní zdroj Chrbonín
159
160
161
162
163
164
165
166
167
168
169
170
171
172
173
174
175
BLANÍK
Blaník
Na Blaníku
Katov
Ve vršcích
Ve stráni
V palouchích
Na vršich
Za lesem
U vodojemu
Za Petrovým
U kravína
Šerma
Tuhon
V lískách
V končinách
V tuhonině
Kozmicko
K hatím
U studánky
Nad břízkou
Ovčín
Jitro
S

Osa vedení 400 kV

C.2

posun st.č. 99	01/2022	b	
změna trasy	08/2015	a	
Změna	Datum	Index	Podpis

Měřítko 1:10000	Výtisk	Navrhl	Ing. Krba
		Kreslil	Ing. Králiková
		Schválil	Ing. Krba
		Datum	01/2022
Počet A4	10	Stupeň	DUR
		Zakázka	1475

Elektrotrans a.s.

Stavba V406/407 Kočín – Mírovka, nové vedení 400 kV

Název

Situační výkres širších vztahů

st. č. 88 – st. č. 169

Čís.výkresu 3 ET 15 176b

2 List