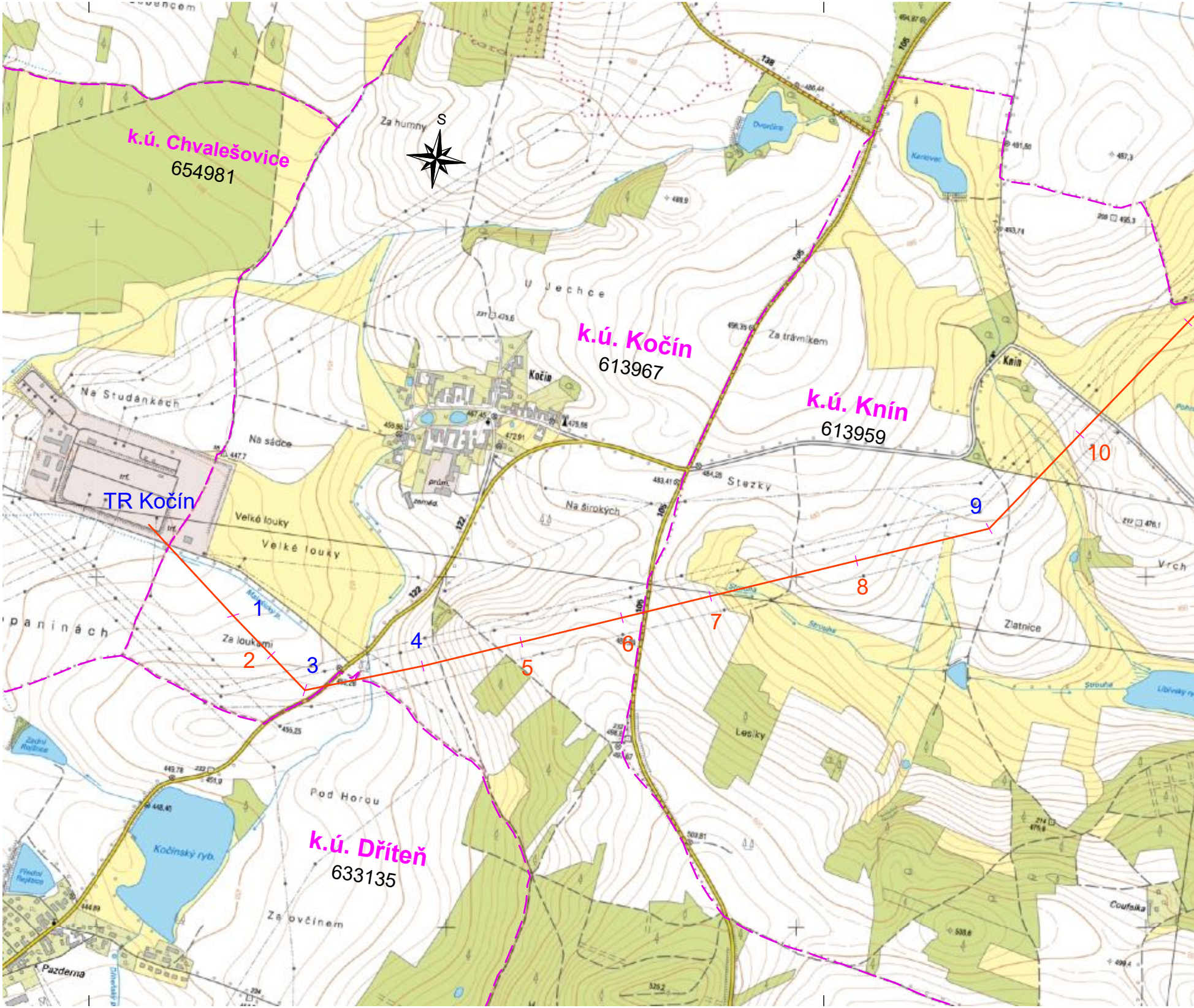
k.ú. Chvalešovice
654981
k.ú. Kočín
613967
k.ú. Knín
613959
k.ú. Dříteň
633135
TR Kočín
S
1
2
3
4
5
6
7
8
9
10
Za humny
U Jechce
Za trávníkem
Kočín
Knín
Na Studánkách
Na sádce
Velké louky
Velké louky
Na širokých
Stezky
Vrch
Zlatnice
Za loukami
Pod Horou
Lesíky
Za ovčínem
Kočínský ryb.
Pazderna
Coufalka
Dvořiště
Karlovec
Strouha
Strouha
Strouha
Líbivský ryb.
Zadní Rojšice
Přední Rojšice
průmysl
122
122
105
105
105
138
489,9
475,6
487,3
476,1
508,6
499,4
525,2
503,81
455,25
445,78
451,9
448,40
444,89
447,7
483,41
484,26
495,3
491,50
493,74
494,97

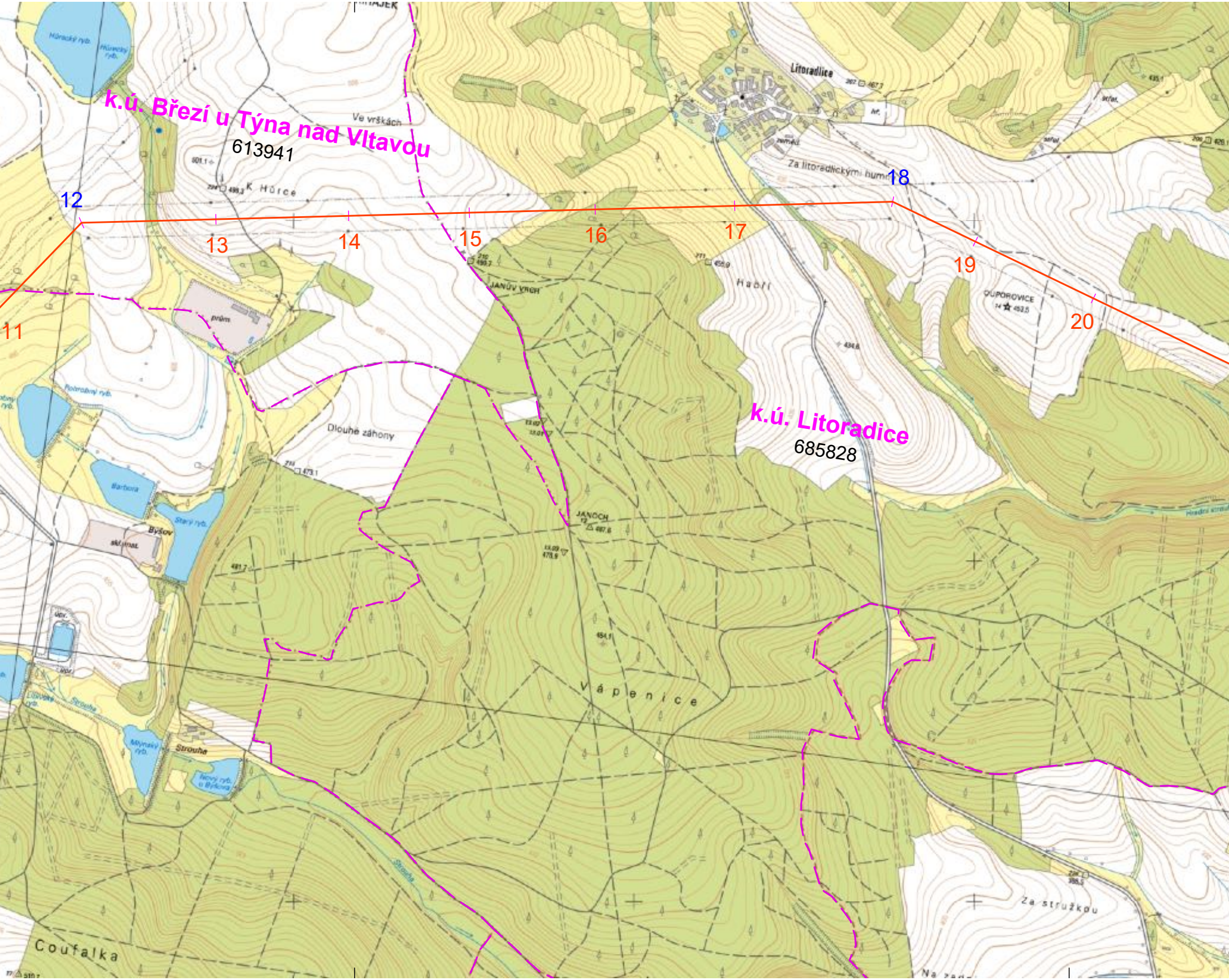
k.ú. Březí u Týna nad Vltavou
613941
k.ú. Litoradice
685828
11
12
13
14
15
16
17
18
19
20
Ve vrškách
K Hůrce
Litoradlice
Za litoradlickými humny
Hadří
Dupdrovice
Janův vrch
Janoch
Dlouhé záhony
Vápenice
Byšov
Barbora
Starý ryb.
Mlýnský ryb.
Strouha
Nový ryb. u Byšova
Coufalka
Za stružkou
prům.
sklad.mat.

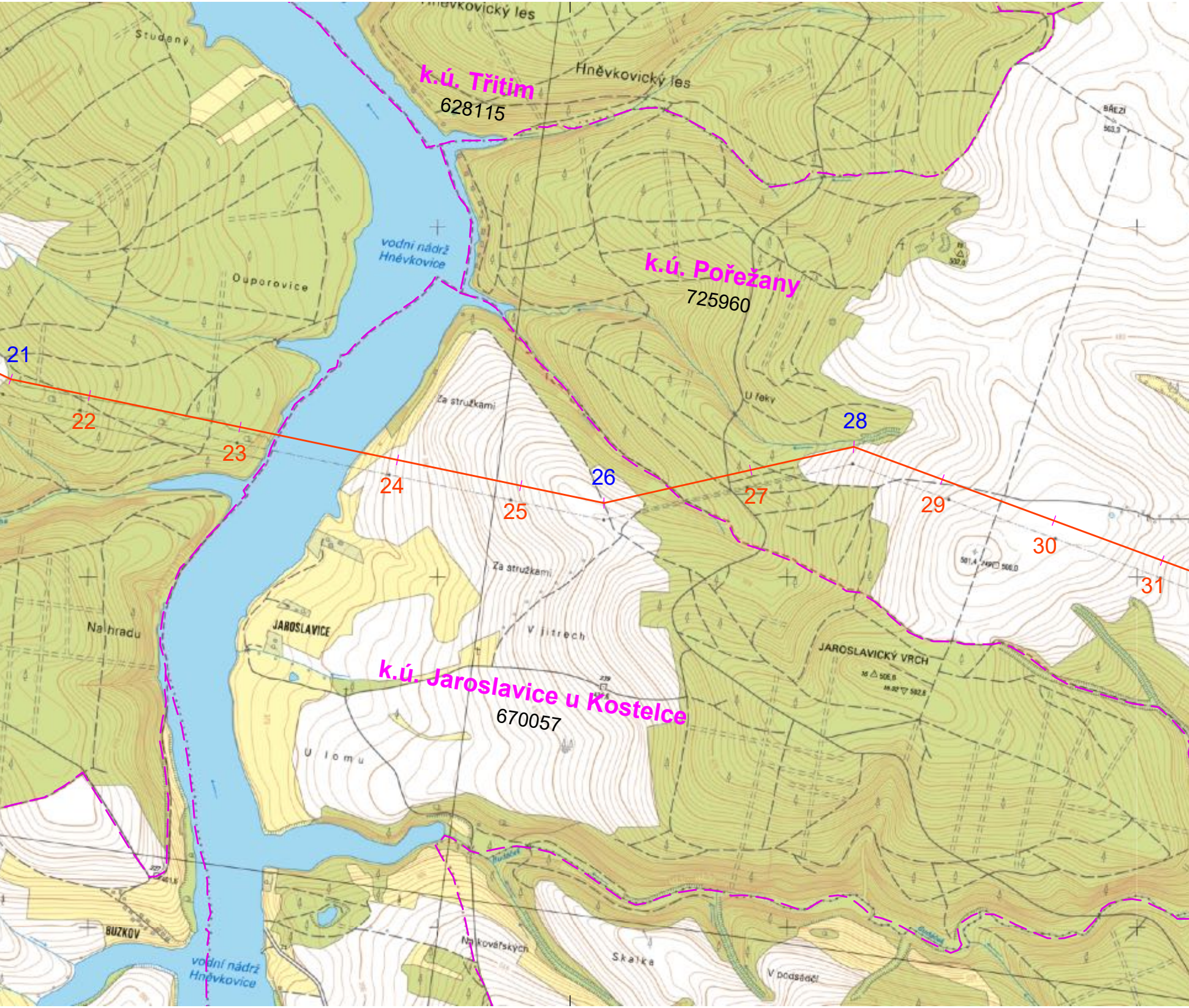
Hněvkovický les
Studený
k.ú. Třitim
628115
Hněvkovický les
BŘEZÍ
503,3
vodní nádrž Hněvkovice
Ouporovice
k.ú. Pořežany
725960
21
22
23
24
25
26
27
28
29
30
31
Za stružkami
U řeky
Za stružkami
V jitrech
Na hradu
JAROSLAVICE
JAROSLAVICKÝ VRCH
k.ú. Jaroslavice u Kostelce
670057
U lomu
BUZKOV
vodní nádrž Hněvkovice
Na kovářských
Skalka
V podsádčí

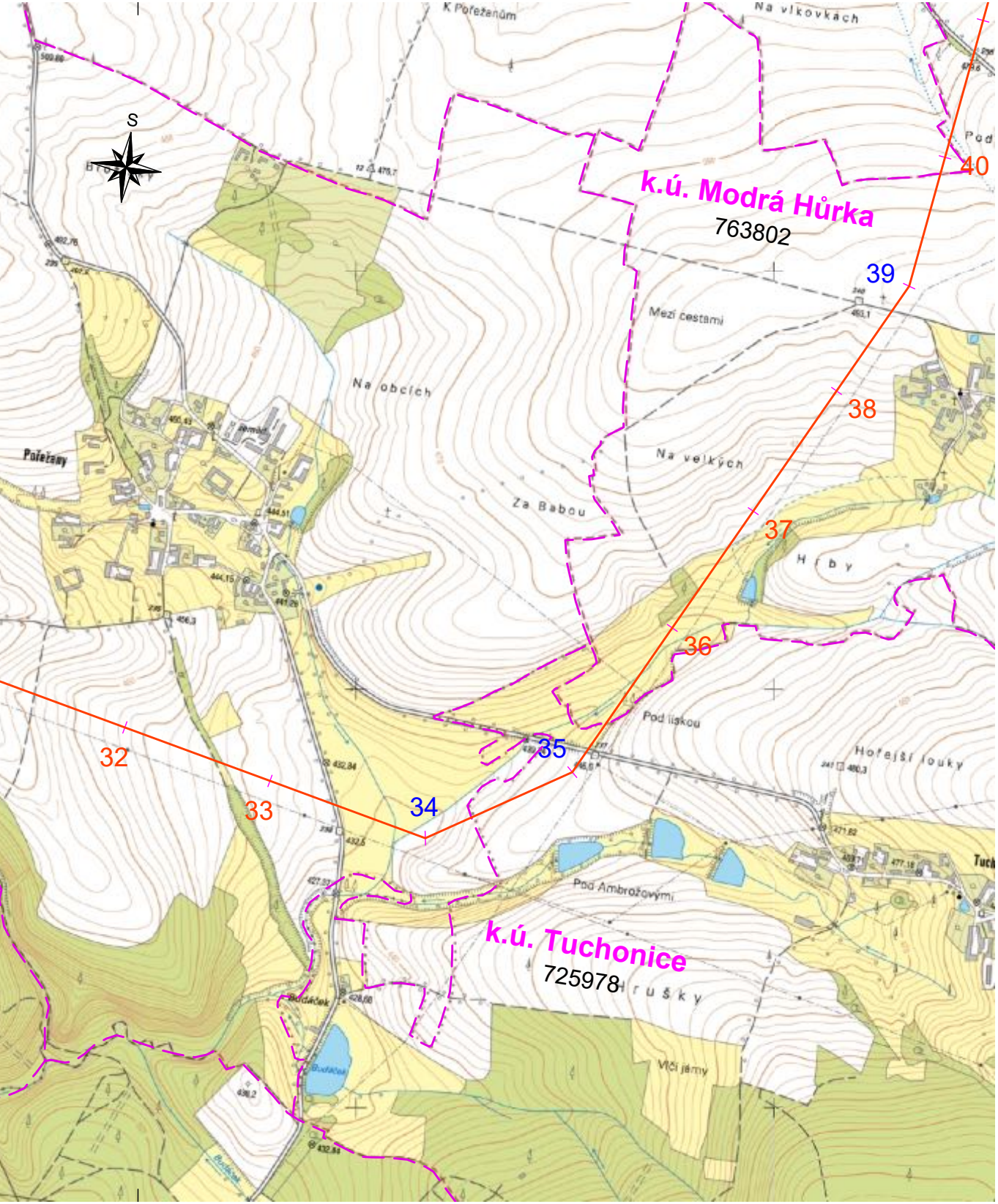
S
k.ú. Modrá Hůrka
763802
k.ú. Tuchonice
725978
K Pořeženům
Na vlkovkách
Pod
Mezi cestami
Na obcích
Na velkých
Za Babou
Híby
Pod liskou
Hořejší louky
Pod Ambrožovými
Vlčí jámy
Pořešany
Budáček
32
33
34
35
36
37
38
39
40

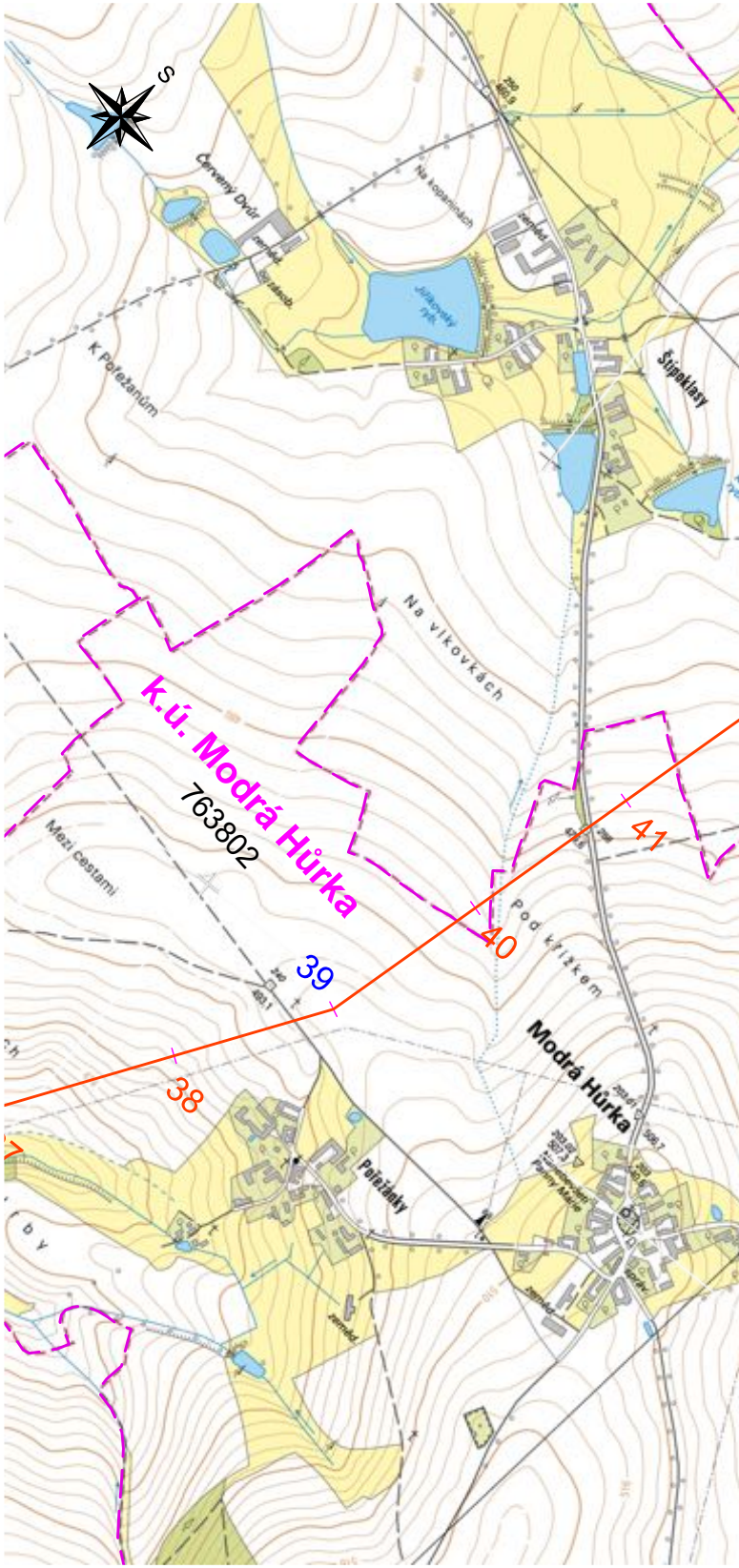
S
k.ú. Modrá Hůrka
763802
Červený Dvůr
Na kopaninách
Jiříkovský rybník
Štípaktasy
K Pořeženům
Na vlkovkách
Mezi cestami
Pod křížkem
Modrá Hůrka
Pořešany
38
39
40
41

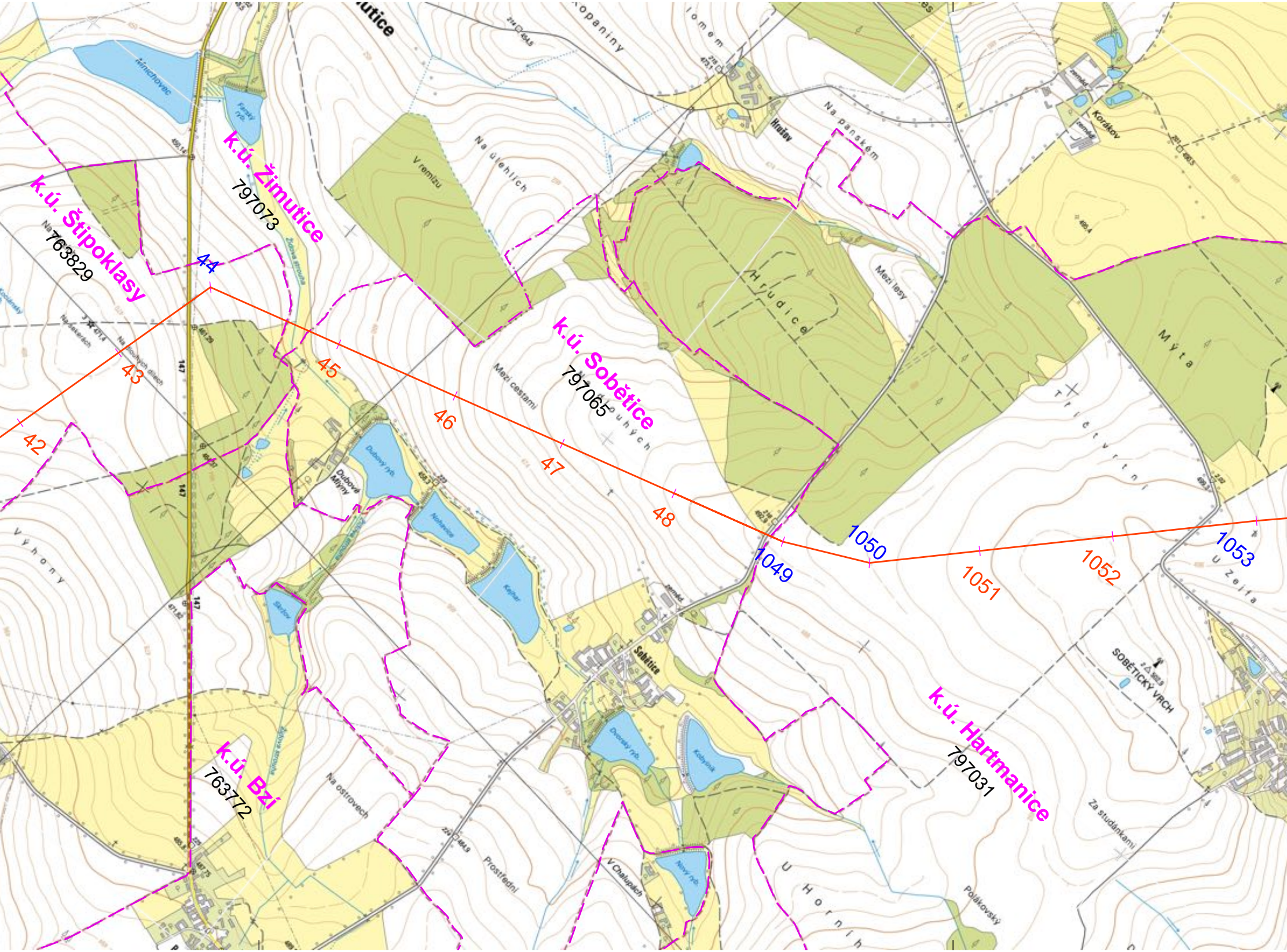
k.ú. Štipoklasy
763829
k.ú. Žimutice
797073
k.ú. Sobětice
797065
k.ú. Hartmanice
797031
k.ú. Bzí
763772
42
43
44
45
46
47
48
1049
1050
1051
1052
1053
Kopaniny
lomem
V remízu
Na úlehlích
Na panském
Hrudice
Mezi lesy
Mýta
Mezi cestami
Tři čtvrtni
Výhony
Dubové Mlýny
Sobětice
SOBĚTICKÝ VRCH
Za studánkami
Na ostrovech
Prostřední
V Chalupách
U Horních
Polákovský
147

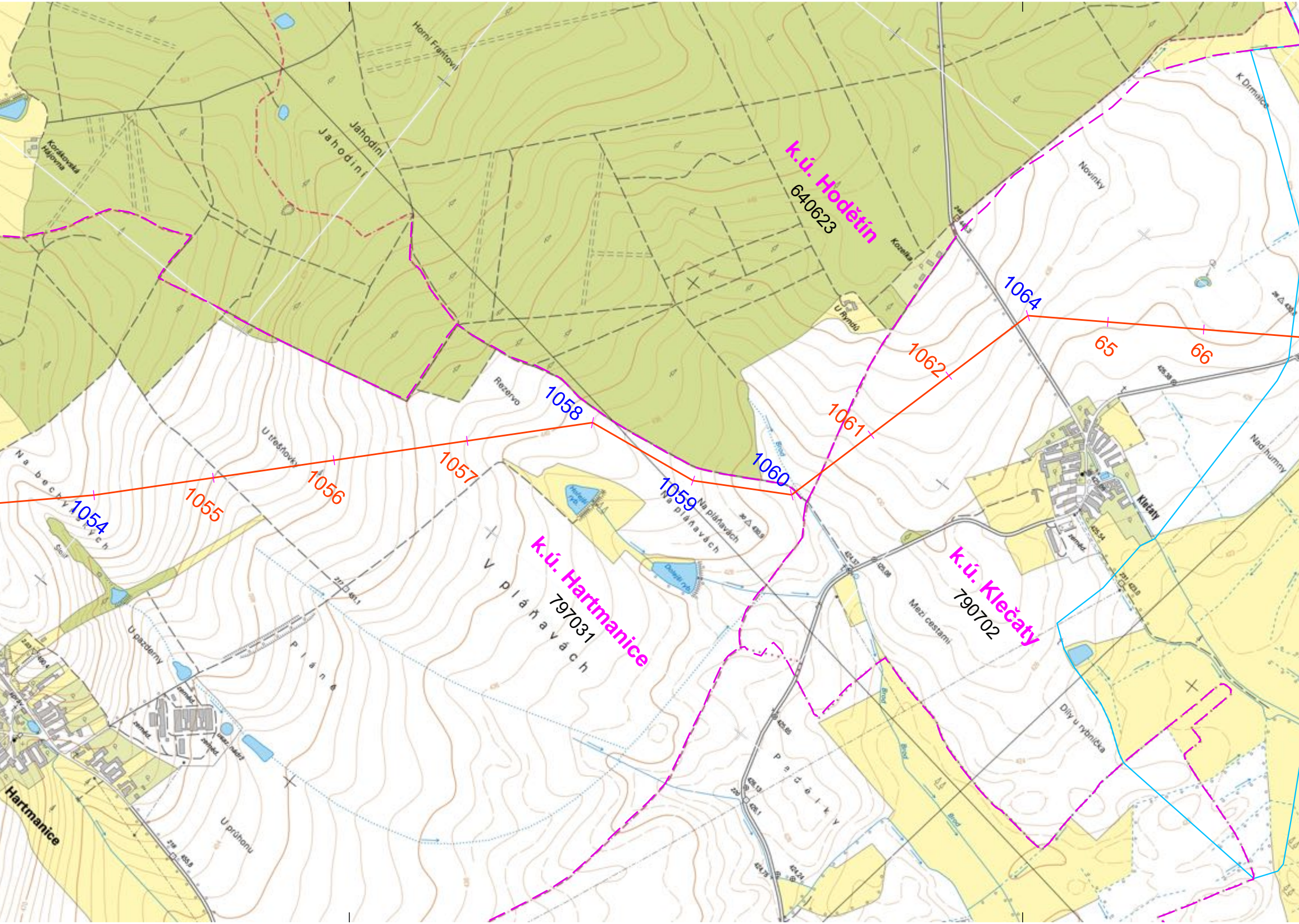
k.ú. Hodětín
640623
k.ú. Hartmanice
797031
k.ú. Klečaty
790702
1054
1055
1056
1057
1058
1059
1060
1061
1062
1064
65
66
Horní Frantovi
Jahodiny
Jahodiny
Korákovská Hájovna
Kozelka
U Ryndů
Novinky
K Drmlíce
Rezervo
U třešňovky
Na bechyňských
Na pláňavách
V pláňavách
Pláně
U pazderny
Hartmanice
U průhonu
Pečelky
Mezi cestami
Díly u rybníčka
Nad humny
Klečaty
Brod

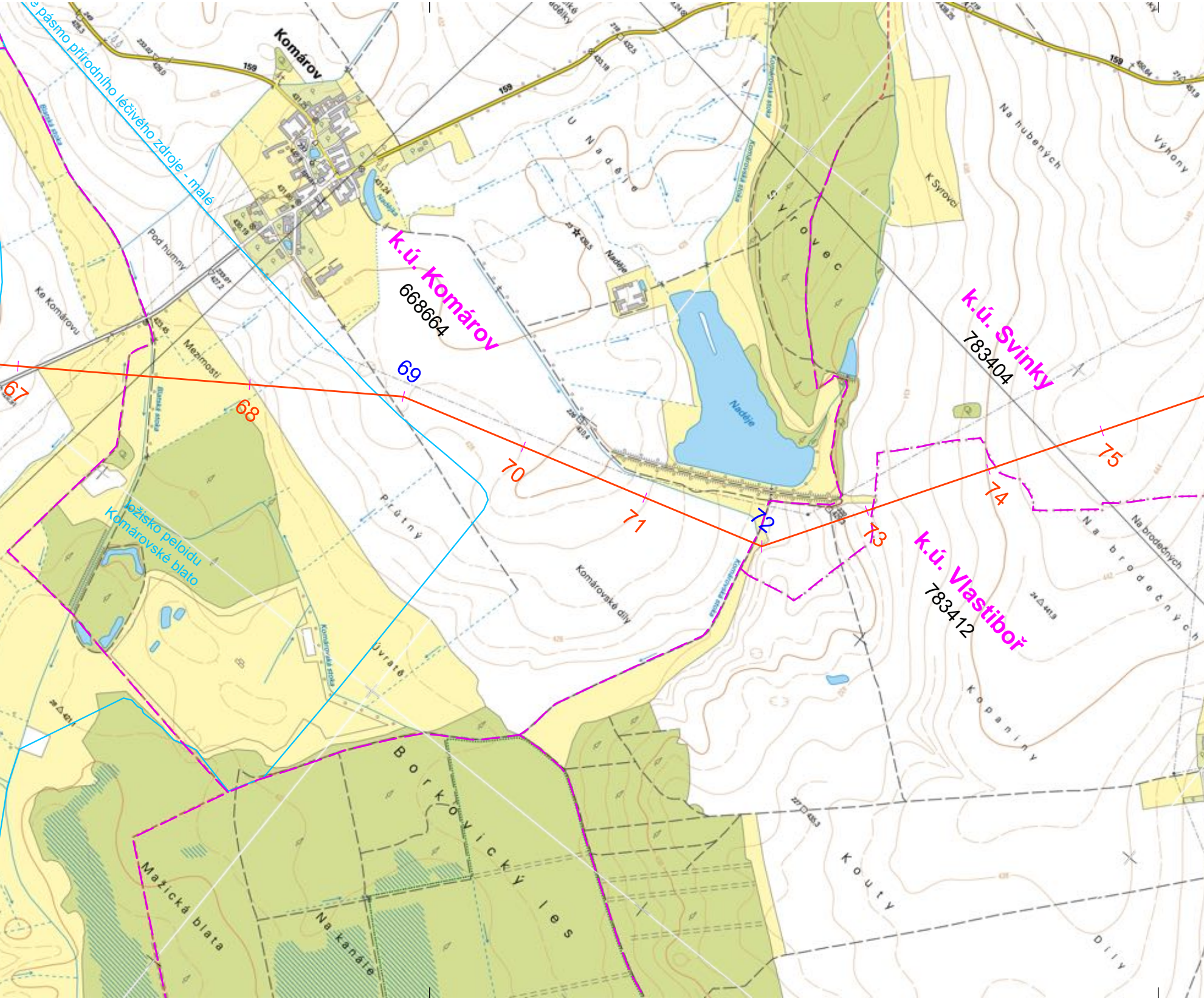
e pásmo přírodního léčivého zdroje - malé
Komárov
159
159
159
k.ú. Komárov
668664
k.ú. Svinky
783404
k.ú. Vlastiboř
783412
67
68
69
70
71
72
73
74
75
ložisko peloidu
Komárovské blato
Pod humny
Ke Komárovu
Mezimostí
U Naděje
Naděje
Naděje
Naděje
Syrovec
K Syrovci
Na hubených
Výhony
Na brodečných
Na brodečných
Průtný
Komárovské díly
Úvratě
Borkovický les
Mažická blata
Na kanále
Kopaniny
Kouty
Díly
Komárovská stoka
Komárovská stoka
Komárovská stoka
Komárovská stoka

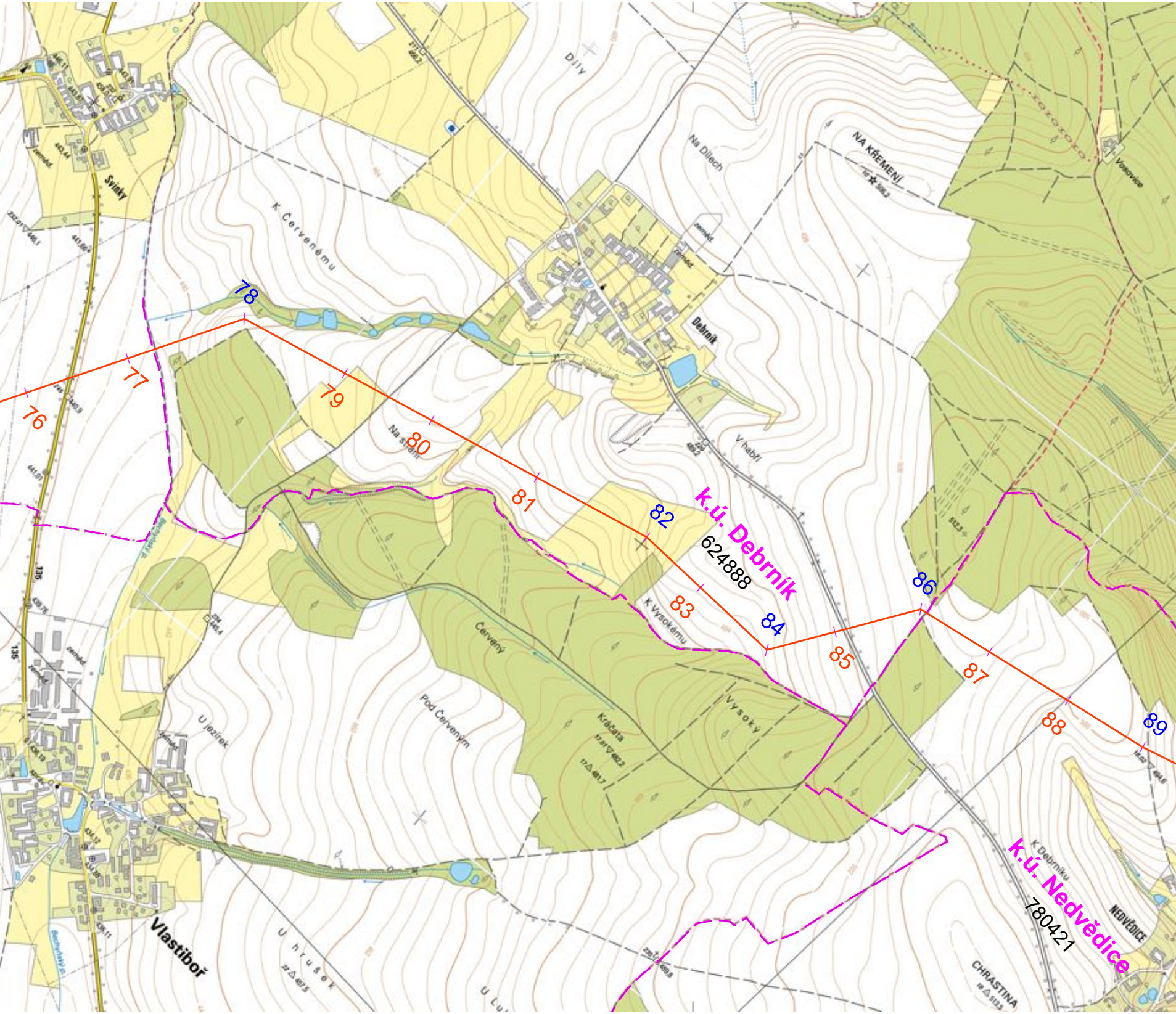
76
77
78
79
80
81
82
83
84
85
86
87
88
89
k.ú. Debrník
624888
k.ú. Nedvědice
780421
Svinky
Debrník
Vlastiboř
Nedvědice
Díly
Na Dílech
NA KŘEMENÍ
Vosovice
K Červenému
Na středu
V habří
K Vysokému
Červený
Kráčata
Vysoký
Pod Červeným
U jezírek
U hrušek
K Debrníku
CHRASTINA
zeměd.
135
Bechyňský p.

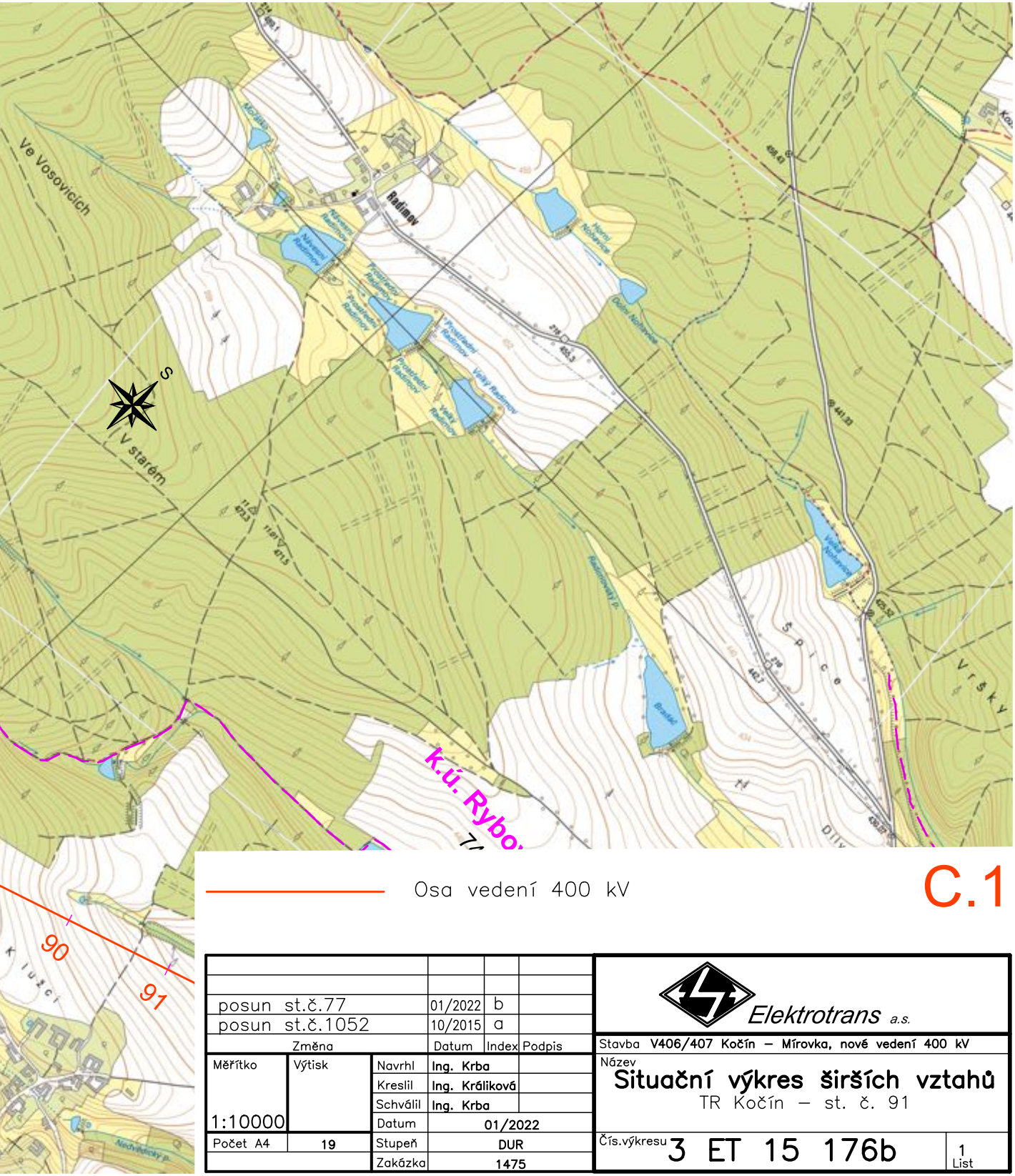
Ve Vosovicích
V starém
S
Radimov
Návesní Radimov
Prostřední Radimov
Velký Radimov
Horní Nohavice
Dolní Nohavice
Velká Nohavice
Radimovský p.
Bradáč
Špice
Vršky
Díly
k.ú. Rybo
90
91
Klučí
Nedvědický p.

Osa vedení 400 kV

C.1

posun st.č.77	01/2022	b	
posun st.č.1052	10/2015	a	
Změna	Datum	Index	Podpis

Měřítko 1:10000	Výtisk	Navrhl	Ing. Krba
		Kreslil	Ing. Králiková
		Schválil	Ing. Krba
		Datum	01/2022
Počet A4	19	Stupeň	DUR
		Zakázka	1475

Elektrotrans a.s.

Stavba **V406/407 Kočín – Mírovka, nové vedení 400 kV**

Název

Situační výkres širších vztahů

TR Kočín – st. č. 91

Čís.výkresu 3 ET 15 176b

1
List