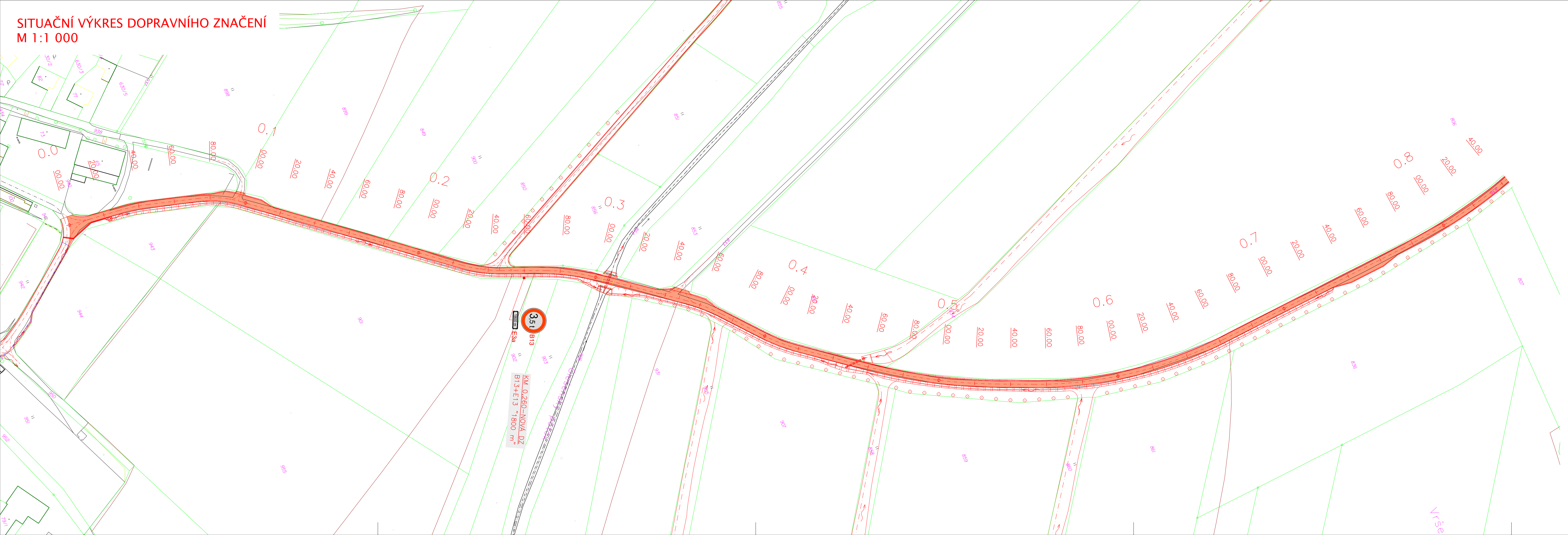







SITUAČNÍ VÝKRES DOPRAVNÍHO ZNAČENÍ
M 1:1 000



SVISLÉ DOPRAVNÍ ZNAČENÍ:

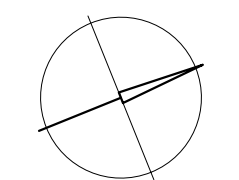
DOPRAVNÍ ZNAČENÍ	POPIS
 B13	KM 0,260-NOVÁ DZ B13+E13 "1800 m"
 E3a	

LEGENDA:

-  NAVRŽENÉ STAVEBNÍ OBJEKTY
-  HRANICE PARCELY KN – DKM, PARCELNÍ ČÍSLO
-  HRANICE KATASTRÁLNÍHO ÚZEMÍ
-  ZAMĚŘENÍ SKUTEČNÉHO STAVU


LEGENDA POVRCHŮ:

-  KRYT Z ASFALTOVÉHO BETONU



Výškový systém: Bpv
Souřadnicový systém: S-JTSK

ZÁKRES PRŮBĚHU SÍTÍ JE POUZE ORIENTAČNÍ NA ZÁKLADĚ DAT POSKYTNUTÝCH SPRÁVCI SÍTÍ.
PŘED ZAPOČETÍM PRACÍ JE NUTNÉ VYTÝČIT VŠECHNA PODZEMNÍ ZAŘÍZENÍ!
PO JEJICH OBNAŽENÍ JE TŘEBA NAVRŽENÉ ŘEŠENÍ OVĚRIT A EVENT. OPRAVIT!

AKCE:	POLNÍ CESTY HC3 + IP9, HC2, VC19 + IP11 A PRŮLEHY PR1, PR2, PR3, PR4 V K.Ú. OLEŠENKA		AGROPROJEKT PSO s.r.o. Slavíčkova 840/1b, 638 00 Břežany www.agroprojektpsa.cz
KAT. ÚZEMÍ:	OLEŠENKA	VED. PROJEKTANT:	DOC. DR. ING. P. DOPEŽAL
OBEC:	OLEŠENKA	AUTOR. INŽENÝR:	ING. I. KULISEK
KRAJ:	VYSOČINA	PROJEKTANT:	ING. M. JIROUT, DIS
INVESTOR:	SPÚ, KPÚ KRAJ VYSOČINA, POBOČKA HAVLÍČKŮV BROD	PROJEKTANT:	ING. M. ŠIKULA, DIS
STUPEŇ PD:	DSP + DPS	Č. ZAKÁZKY:	101-3185-21
OBSAH:	SO 102 – POLNÍ CESTA HC3 + IP9 V K.Ú. OLEŠENKA	MĚŘÍTKO:	1:1 000
	SITUAČNÍ VÝKRES DOPRAVNÍHO ZNAČENÍ	DATUM:	IV/2022
		PŘÍLOHA; PARÉ:	C.3.1.1