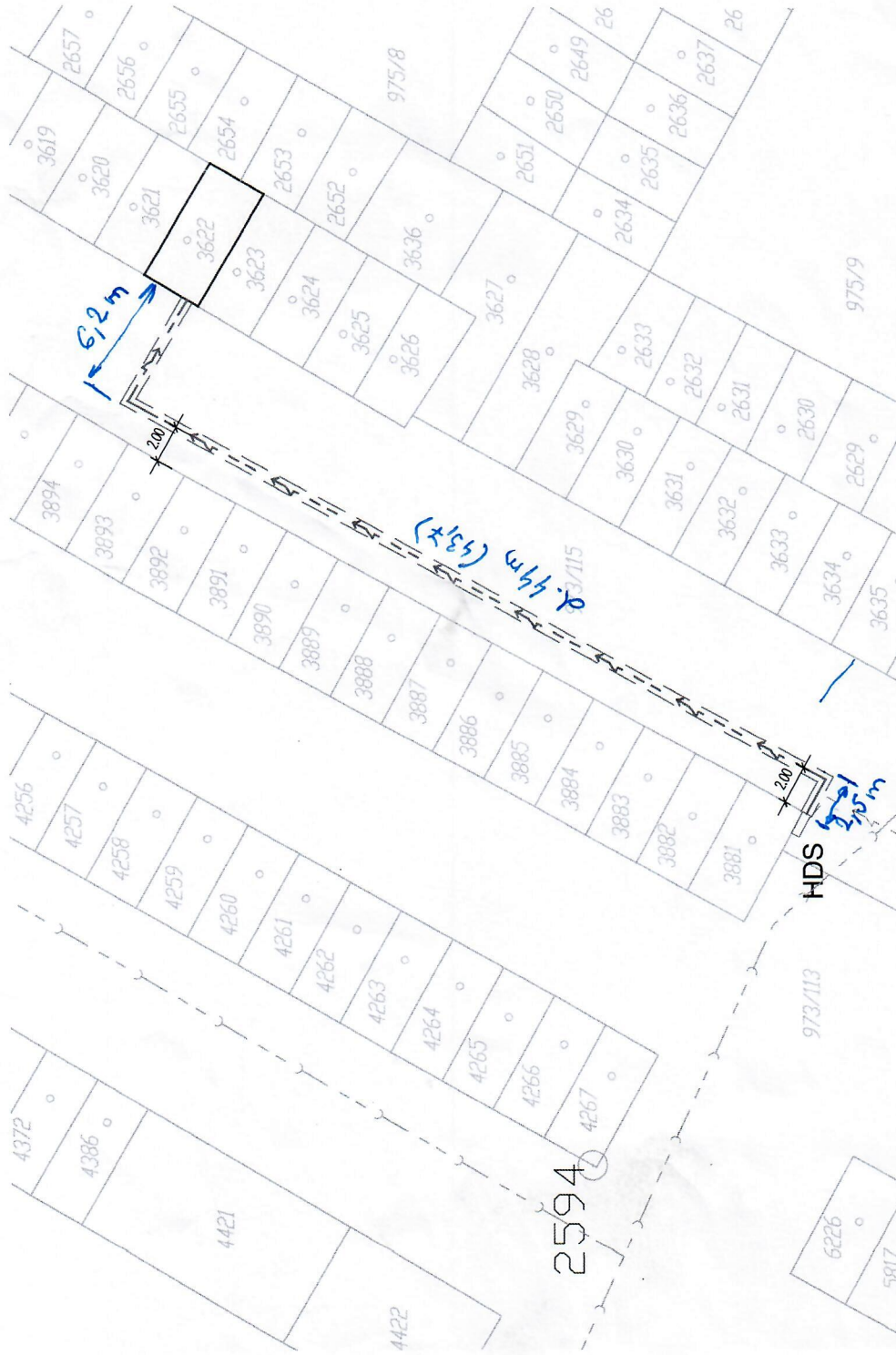









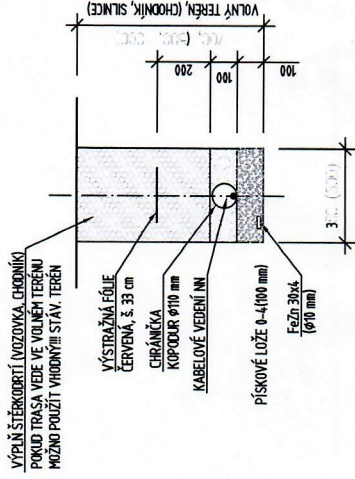
# KOORDINAČNÍ SITUACE



## LEGENDA:

-  ŘEŠENÝ OBJEKT GARÁŽE par.č. st.3622
-  hranice pozemků katastrální mapy
-  973/115 ČÍSLA PARCEL KATASTRÁLNÍ MAPY
-  HDS - STÁVAJÍCÍ KABELOVÁ SKŘÍŇ - HDS P148/SR708
-  nová přípojka - podzemní vedení NN
-  podzemní vedení NN do 1 kV - ČEZ
-  Dešťová kanalizace

## PŘÍČNÝ ŘEZ 1:20



## C - SITUACE

INVESTOR: Slavomír Šatela  
Zahradnického 3314, Havlíčkův Brod, 580 01  
katastrální území Havlíčkův Brod

MÍSTO STAVBY: parcela číslo st.3622, 973/115

STUPEŇ: OZNAMENÍ ZAMĚRU DATUM: 06/2023

PŘÍPOJKA NN pro par. číslo st.3622  
Havlíčkův Brod

ZODPOVĚDNÝ PROJEKTANT:  Ing. MILAN STEJSKAL  
VYPRACOVAL: JAN NEUWIRTH

KOORDINAČNÍ SITUACE M 1:250

Č.V. C-1

FORMÁT: 420 x 297



ARCHITEKTONICKÁ KANCELÁŘ

