
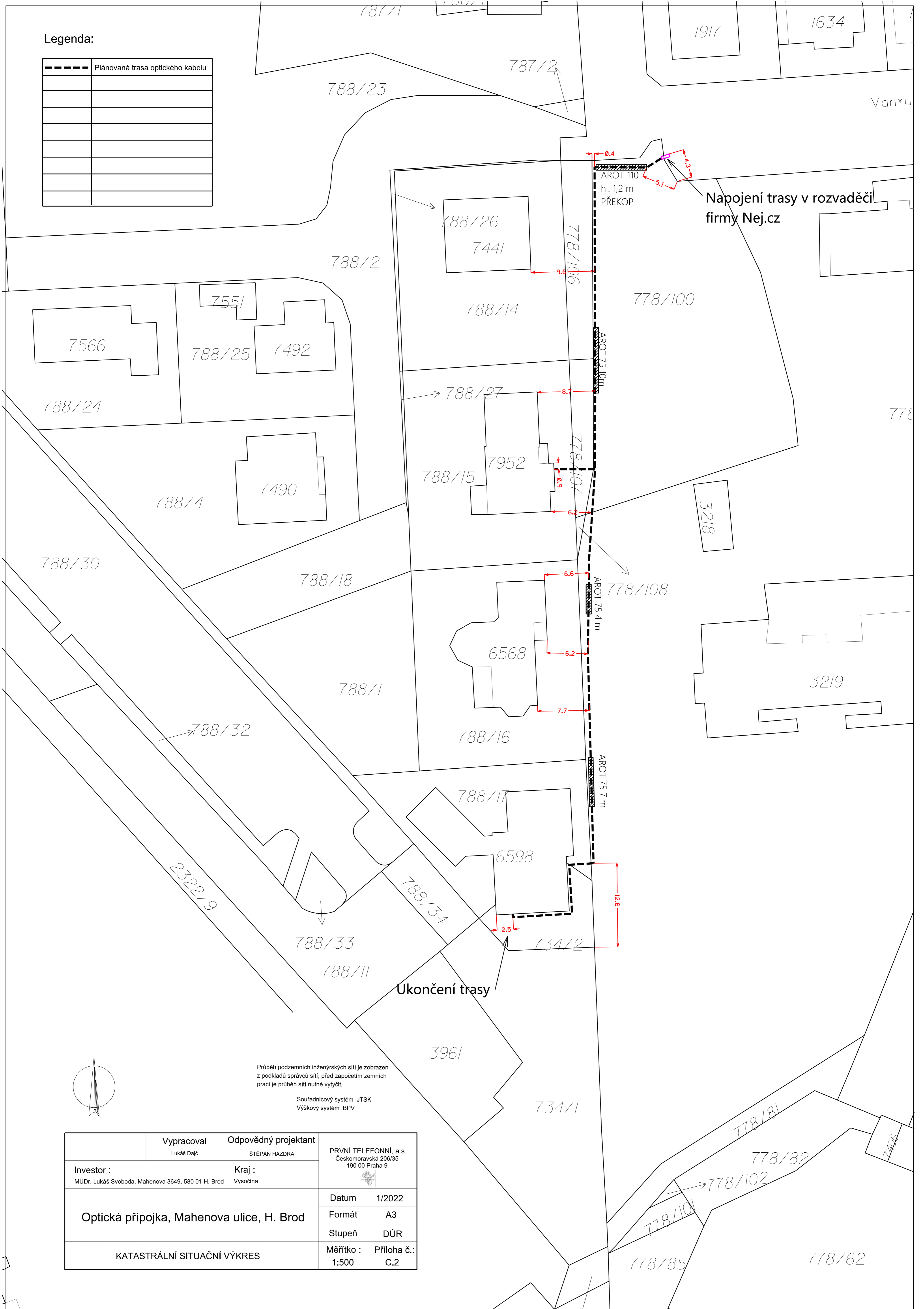



Legenda:

	Plánovaná trasa optického kabelu



Průběh podzemních inženýrských sítí je zobrazen z podkladů správce sítí, před započítím zemních prací je průběh sítí nutné vyzkoušet.  
 Souřadnicový systém JTSK  
 Výškový systém BPV

Vypracoval Lukáš Dajč	Odpovědný projektant ŠTĚPÁN HAZDRA	PRVNÍ TELEFONNÍ, a.s. Českomoravská 206/35 190 00 Praha 9
Investor : MUDr. Lukáš Svoboda, Mahenova 3649, 580 01 H. Brod	Kraj : Vysočina	
Optická přípojka, Mahenova ulice, H. Brod		Datum 1/2022
KATASTRÁLNÍ SITUAČNÍ VÝKRES		Formát A3
		Stupeň DÚR
		Měřítko : 1:500
		Příloha č.: C.2