




LEGENDA:

-  **A15** PŘECHODNÉ DOPRAVNÍ ZNAČENÍ
-  **IP4** STÁVAJÍCÍ DOPRAVNÍ ZNAČENÍ
-  **IP4** STÁVAJÍCÍ DOPRAVNÍ ZNAČENÍ DOČASNĚ ZRUŠENÉ

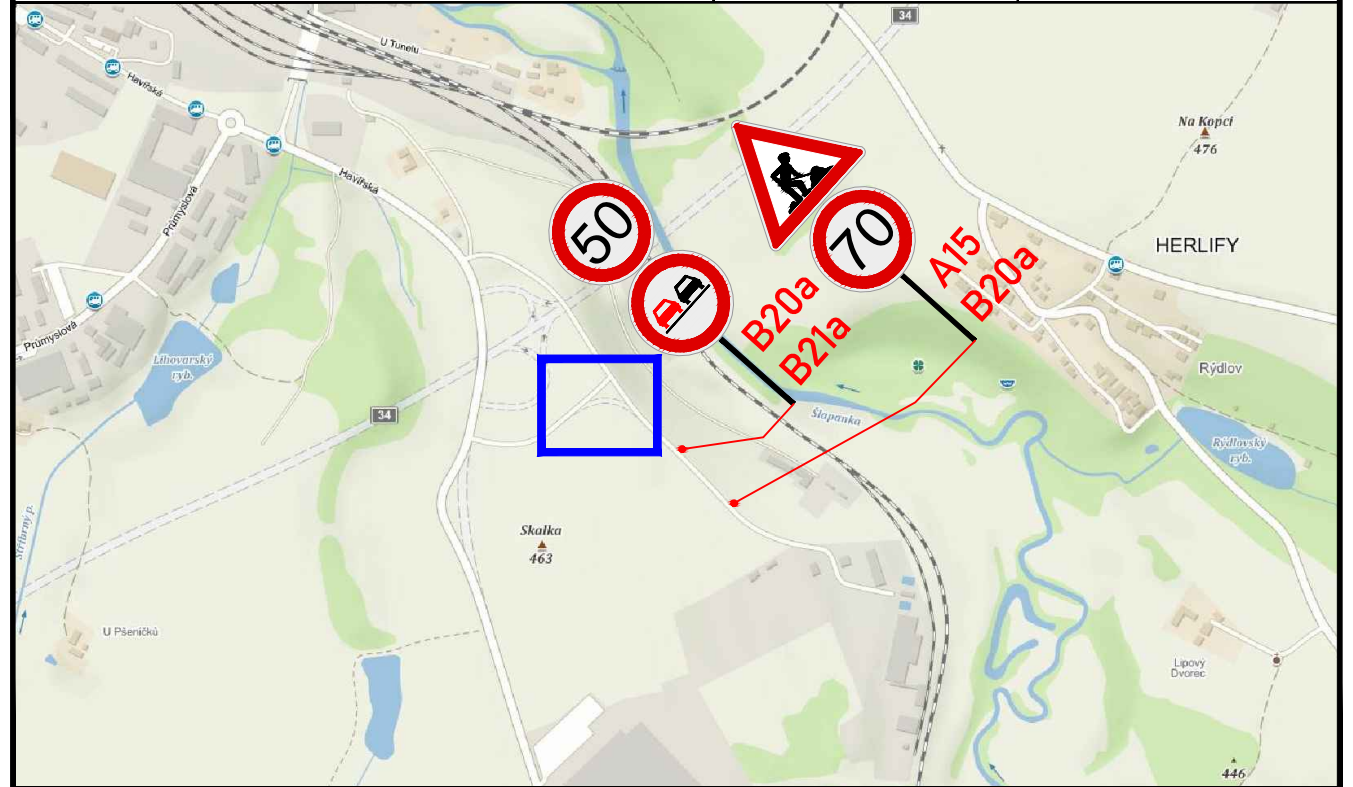
 **MIMO VOZIDLA STAVBY** TEXT DODATKOVÉ TABULKY

**POZNÁMKA:**







- Umístění přechodného dopravního značení dle TP č.66 (Zásady pro označování pracovních míst na pozemních komunikacích)
- Stávající dopravní značení v rozporu s přechodnou úpravou provozu bude zneplatněno škrtnutím nebo zakryto.
- Dopravní značení B28 umístěno 7 dní před zahájením stavby.

PŘEHLEDOVÁ MAPA:

 ÚPLNÁ UZAVÍRKA  ČÁSTEČNÁ UZAVÍRKA



# ETAPA 1

ZNAKOM s.r.o. – ZENGROVA 2694/4, 615 00 BRNO, TEL. 602 593 383, ZNAKOM@ZNAKOM.CZ, (PRACOVIŠTĚ: RYBNÍČEK 12, 602 00 BRNO)			
Vypracoval: <b>Karel HANÁK</b> podpis: 	Zodpovědný projektant: <b>Karel HANÁK</b> podpis: 	Ředitel: <b>Petr OŠMERA</b> mob: 725 015 243	 ZNAKOM s.r.o., ZENGROVA 2694/4, 615 00 BRNO
Technická kontrola: <b>Petr BEDNÁŘ</b> podpis: 	Vedoucí projektant: <b>Petr BEDNÁŘ</b> podpis: 	podpis: 	

Místo:	HAVLÍČKŮV BROD	Číslo zak.:	22Z00588
Silnice:	III/03811	Formát:	A3
Staničení úseku:	KM 1,650 – KM 1,710	Datum:	17.3.2023
Akce:	I/38 HAVLÍČKŮV BROD JV OBCHVAT - SO 119	Číslo přílohy:	1
Obsah:	PŘECHODNÉ DOPRAVNÍ ZNAČENÍ		