

sloup sv. Jana Křtitele

klášterní kostel sv. Rodiny

kostel sv. Trojice

kaple sv. Grátu

škola

206 205 204 203 202

199

198

196

188

pomník B. Smetany

kaple

fara

památník K. H. Borovského

památník padlých

rybník Hartman

HAVLÍČKŮV BROD

děkanský kostel Nanebevzetí P. Marie

boží muka

sloup Marie

185

184

183

182

179

17

16




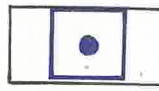




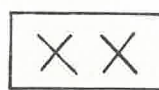




171

Mapa památkové zóny města HAVLÍČKŮV BROD

Polohopisný obsah-Český úřad geodetický a kartografický. Tématický obsah: Krajské středisko státní památkové péče a ochrany přírody Vč kraje v Pardubicích, v roce 1985, Vytiskla OFSETEM: Geodézie, n. p. Pardubice v r. 1986. Počet výtisků 50. Souhlas k použití tiskových podkladů map EN vydala KGKS Pardubice čj. 1052/1985-5. C KSSPPOP Vč kraje 1986-neprodejné.

*Pro vnitřní potřebu státních orgánů
a socialistických organizací.*

LEGENDA

-  chráněný půdorys
-  chráněné památkové objekty
-  chráněné plochy
-  objekty navrhované k pam. ochraně
-  objekty dotvářející charakter PZ (památkového zájmu)
-  prostory-soubory určující charakter PZ
-  prostory dotvářející charakter PZ
-  hlavní kompoziční osy
-  objekty-plochy rušící charakter PZ
-  část A památkové zóny, území určující charakter PZ
-  část B památkové zóny, území dotvářející charakter PZ
-  část C památkové zóny, území doplňující charakter PZ
-  hranice památkové zóny

M 1:2000