













LEGENDA:

- | | | | |
|--|------------------------------------|--|--|
|  | hranice řešeného území |  | asfalt |
|  | travnaté plochy |  | okrasný záhon |
|  | kačlírek - oblázky frakce 0 - 10mm |  | rozptýlená zeleň - neovocné stromy různých druhů |
|  | mlatový povrch |  | třešeň - stromy sazené v pravidelném rastru |
|  | dlažba |  | japonská třešeň - sakura |

3.2

NAVŘZENÉ ŘEŠENÍ

UPŘESŇUJÍCÍ STUDIE ČÁSTI ZELENÉHO OKRUHU MĚSTA HAVLÍČKŮV BROD - LOKALITA NUSELSKÁ

1:500

± 0,000 = 438,70 m.n.m.

