













**LEGENDA:**

- |  |                                    |   |  |
|--|------------------------------------|---|--|
|  | hranice řešeného území             |  | asfalt   |
|  | travnaté plochy                    |  | okrasný záhon                                    |
|  | kačlírek - oblázky frakce 0 - 10mm |  | rozptýlená zeleň - neovocné stromy různých druhů |
|  | mlatový povrch                     |  | třešeň - stromy sazené v pravidelném rastru      |
|  | dlažba                             |  | japonská třešeň - sakura                         |

**3.1**

**NAVŘZENÉ ŘEŠENÍ**

UPŘESŇUJÍCÍ STUDIE ČÁSTI ZELENÉHO OKRUHU MĚSTA HAVLÍČKŮV BROD - LOKALITA NUSELSKÁ

1:500

± 0,000 = 438,70 m.n.m.

