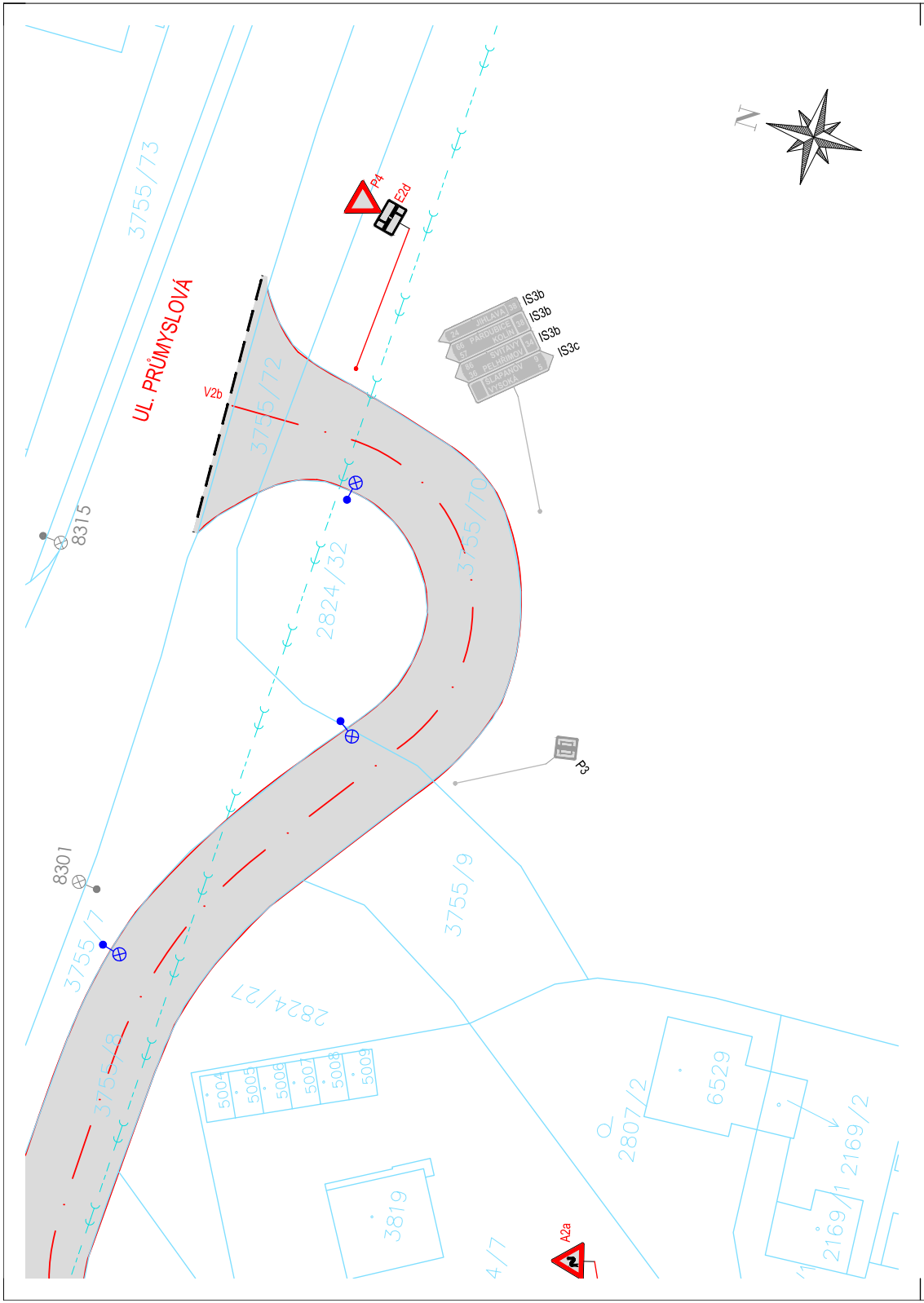
N
UL. PRŮMYSLOVÁ
P4
E2d
IS3b
IS3b
IS3b
IS3c
24 JIHLAVA 38
66 PARDUBICE 38
57 KOLÍN
86 SVITAVY 34
36 PELHŘIMOV
ŠLAPANOV 9
VYSOKÁ 5
V2b
P3
A2a
8315
8301
3755/73
3755/72
3755/70
3755/7
3755/8
3755/9
2824/32
2824/27
2807/2
2169/2
2169/1
6529
3819
5004
5005
5006
5007
5008
5009
4/7

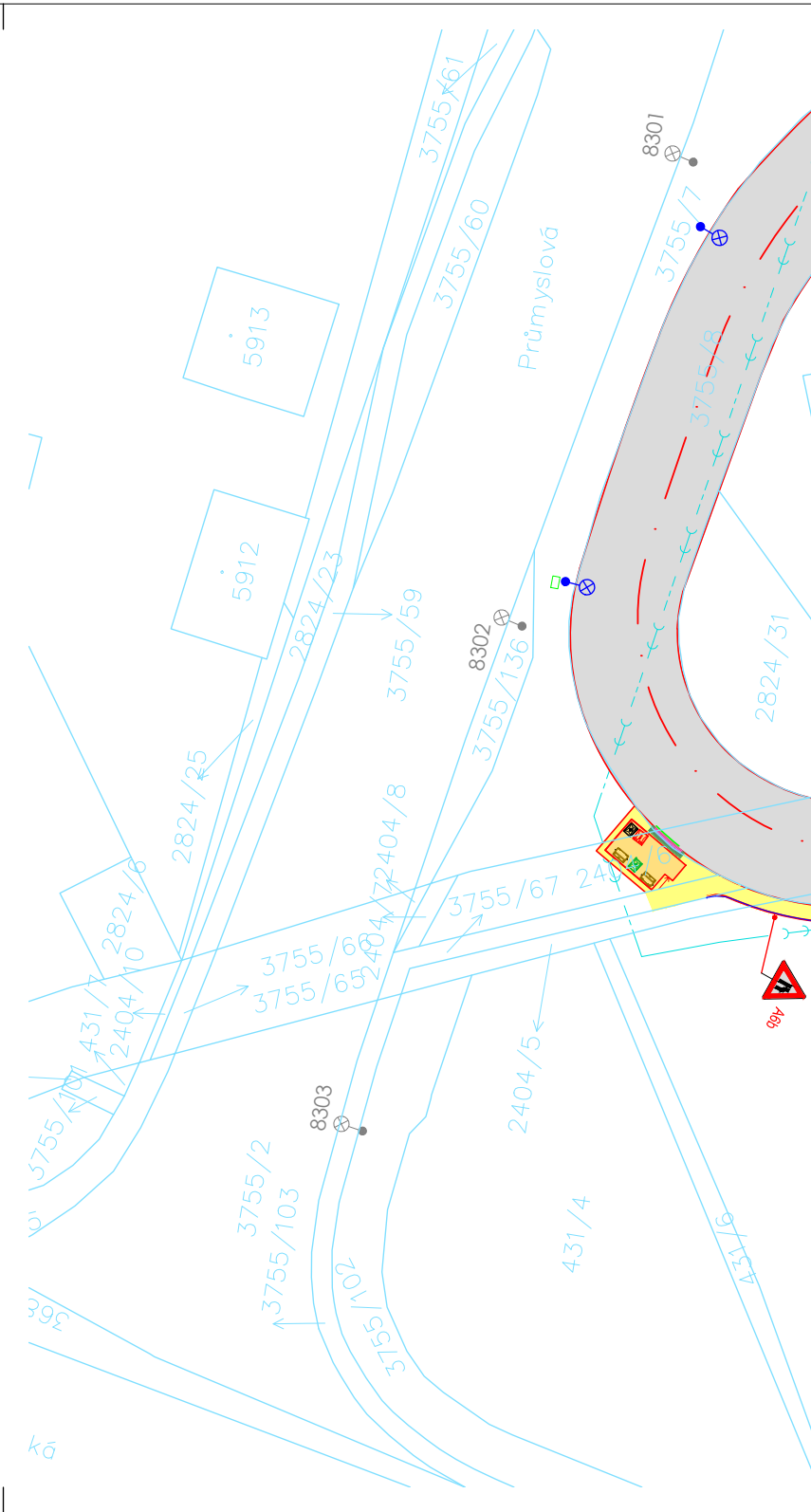
Průmyslová
8301
8302
8303
A6b
5913
5912
3755/61
3755/60
3755/59
3755/7
3755/8
3755/136
3755/67
3755/66
3755/65
3755/101
3755/2
3755/103
3755/102
2824/23
2824/25
2824/6
2824/31
2404/8
2404/7
2404/10
2404/5
431/7
431/4
431/6

ULICE U NOVÉ SILNICE, DÉLKA ÚSEKU - 540 m

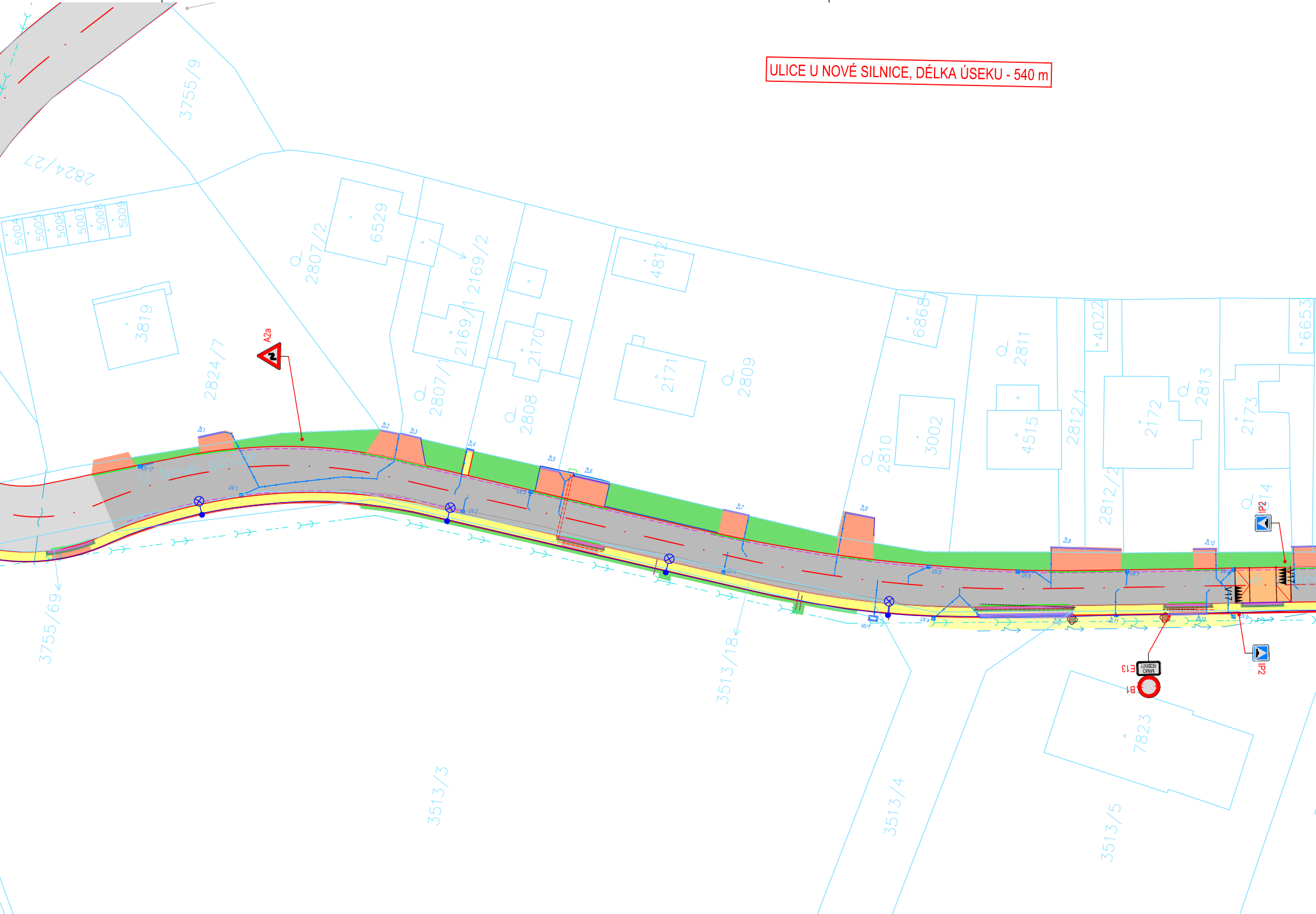

3755/9
2824/27
5004
5005
5006
5007
5008
5009
3819
2824/7
2807/2
6529
2169/2
2169/1
2807/1
2808
2170
4812
2171
2809
6868
3002
2810
2811
4515
4022
2812/1
2812/2
2172
2813
2173
6653
2814
3755/69
3513/18
3513/3
3513/4
3513/5
7823
U Nové silnice
A2a
IP2
IP2
E13
B1
ŽL1
ŽL2
ŽL3
ŽL4
ŽL5
ŽL6
ŽL7
ŽL8
ŽL12
UV1
UV2
UV3
UV5
UV6
UV7
HV1
V17

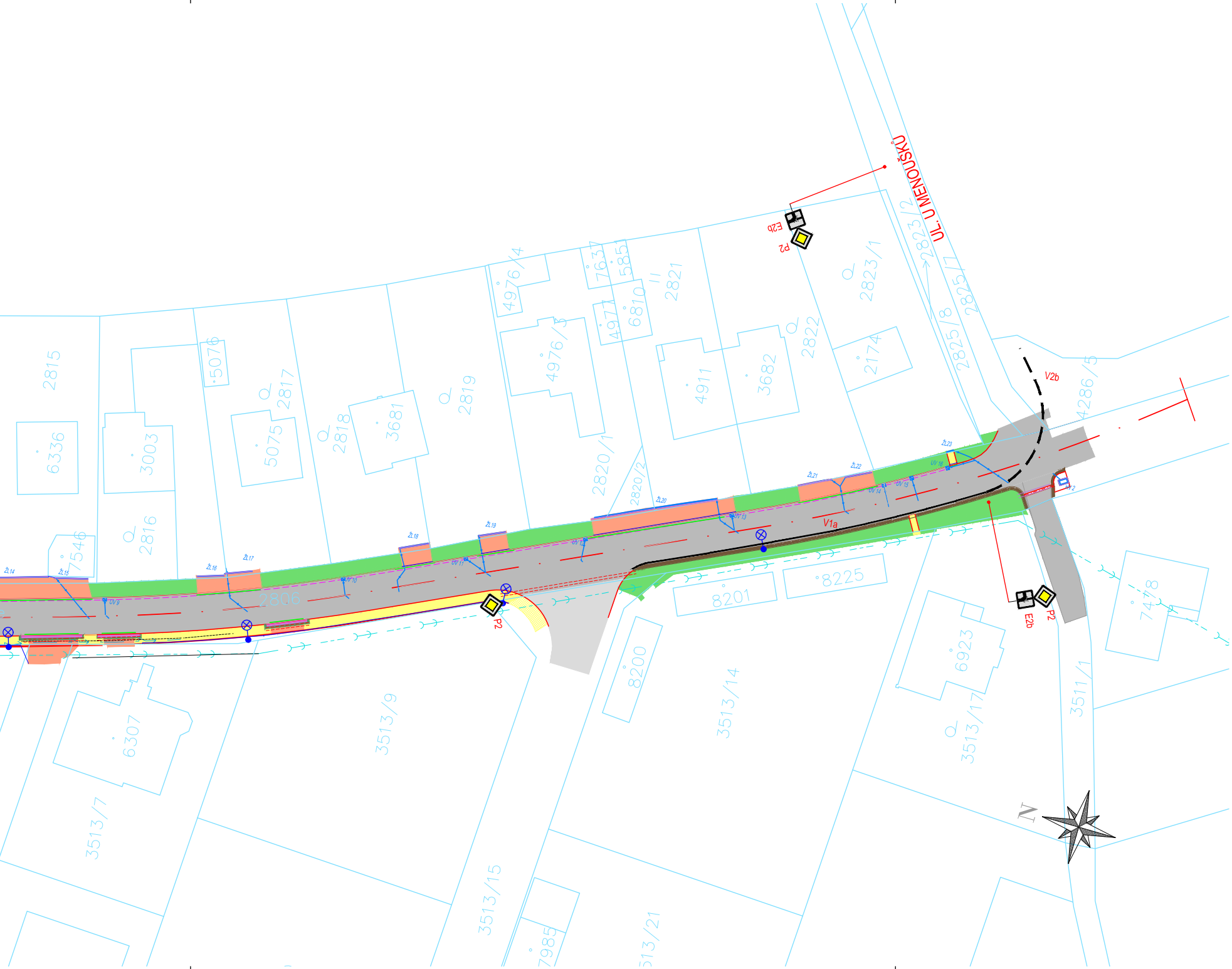
UL. U MENOUŠKŮ
E2b
P2
V2b
V1a
V2
P2
E2b
P2
ŽL14
ŽL15
ŽL16
ŽL17
ŽL18
ŽL19
ŽL20
ŽL21
ŽL22
ŽL23
UV9
UV10
UV11
UV12
UV13
UV14
UV15
UV16
2806
2815
6336
3003
7546
2816
5076
5075
2817
2818
3681
2819
4976/4
4976/3
4977
7637
5851
6810
2820/1
2820/2
2821
4911
3682
2822
2823/1
2823/2
2174
2825/7
2825/8
4286/5
8201
8225
8200
3513/14
3513/9
3513/7
6307
3513/15
7985
3513/21
6923
3513/17
7478
3511/1
N

NOVÉ SVISLÉ DOPRAVNÍ ZNAČENÍ

A7b – Zpomalovací práh	2ks
IP2 – Zpomalovací práh	2ks
A6b – Zúžená vozovka z jedné strany	1ks
A2a – Dvojitá zatáčka, první vpravo	1ks
P2 – Hlavní pozemní komunikace	3ks
E2b – Tvar křižovatky	2ks
B1 – Zákaz vjezdu všech vozidel	1ks
E13 – Dodatková tabulka	1ks
P4 – Dej přednost v jízdě!	1ks
E2d – Tvar dvou křižovatek	1ks

NOVÉ VODOROVNÉ DOPRAVNÍ ZNAČENÍ

V17 – Trojúhelníky	2x 2.75m
V1a – Podélná čára souvislá	54 m
V2b – Podélná čára přerušovaná	26 m

NA ZPOMALOVACÍM PRAHU BUDE V17 PROVEDENO BÍLOU KOSTKOU!

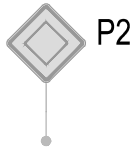

STÁVAJÍCÍ SVISLÉ DOPRAVNÍ ZNAČENÍ

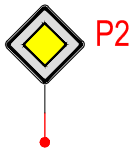

NOVÉ SVISLÉ DOPRAVNÍ ZNAČENÍ

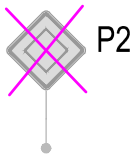

ODSTRANĚNÉ SVISLÉ DOPRAVNÍ ZNAČENÍ

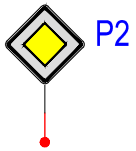

VÝMĚNA STÁVAJÍCÍHO SDZ ZA NOVÉ
(ROZHODNE INVESTOR STAVBY)

SCHÉMA UMÍSTĚNÍ DOPRAVNÍ ZNAČKY

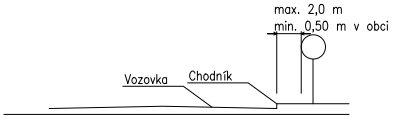
max. 2,0 m
min. 0,50 m v obci
Vozovka
Chodník

Nejmenší vodorovná vzdálenost bližšího okraje svislé značky, dopravního zařízení včetně jejich nosné konstrukce od vnějšího okraje zpevněné části krajnice, případně od vozovky (u pozemní komunikace bez zpevněné krajnice), je 0,50m; největší vzdálenost je 2,00m.

KONEČNÉ UMÍSTĚNÍ DOPRAVNÍHO ZNAČENÍ BUDE ZHOTOVITEL KONZULTOVAT SE ZÁSTUPCI DIPČR !!
VÝZNAM A ZÁKLADNÍ ZÁSADY UŽITÍ DOPRAVNÍCH ZNAČEK UPRAVUJE ZÁKON č. 361/2000 Sb. A VYHLÁŠKA č. 205/2025 Sb., KTEROU SE MĚNÍ VYHLÁŠKA č. 294/2015 Sb. DALŠÍ PODROBNOSTI O UŽITÍ, UMÍSTĚNÍ A PROVEDENÍ ZNAČEK UPRAVUJÍ ČSN EN 12899–1, ČSN EN 1436, TP 65, TP 100, TP 133 a TP 169.

ODP.PROJEKTANT	VYPRACOVAL	KONTROLOVAL	HIP
ing.J.MAREK	D. SOBOTKA	ing.P.BLÁHA	ing.J.MAREK

OBEC : HAVLÍČKŮV BROD
OKRES : HAVLÍČKŮV BROD
KRAJ : VYSOČINA
INVESTOR : MĚSTO HAVLÍČKŮV BROD

DMC
Havlíčkův Brod s.r.o.
Průmyslová 941
580 01 Havlíčkův Brod
PROJEKTOVÁNÍ INŽENÝRSKÝCH STAVEB
tel.,fax: 569 400 525, tel.: 602 234 377
e–mail: marek@dmchb.cz

St. úpravy MK - ulice U Nové silnice, Havlíčkův Brod

DATUM	10/2026
STUPEŇ PD	DSPS
Č. ZAKÁZKY	25037
MĚŘÍTKO	

DOPRAVNÍ ZNAČENÍ

ČÁST DOKUM.	Č. VÝKRESU
D.101	8