

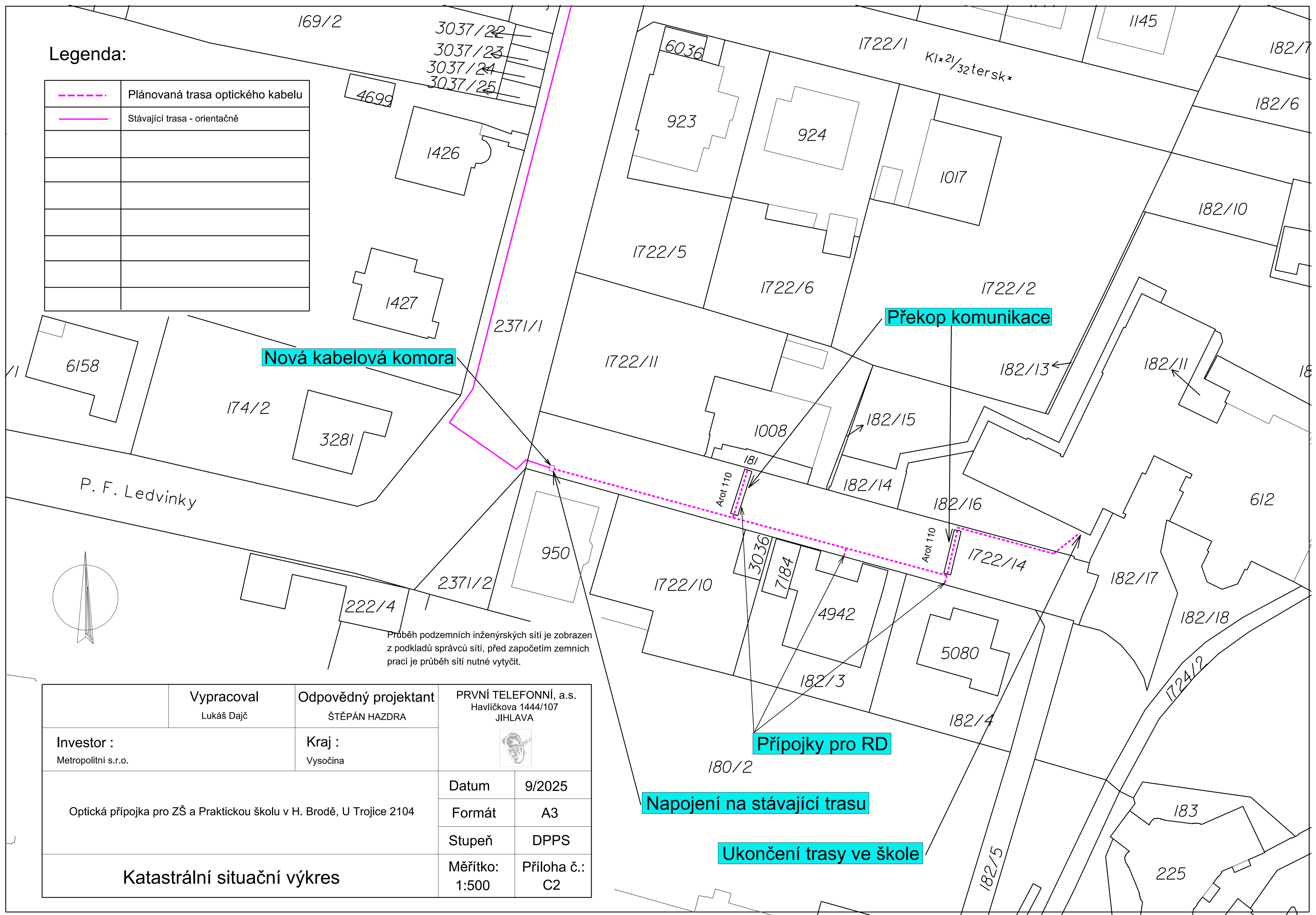




Legenda:

	Plánovaná trasa optického kabelu
	Stávající trasa - orientačně



Průběh podzemních inženýrských sítí je zobrazen z podkladů správců sítí, před započítáním zemních prací je průběh sítí nutné vytyčit.

	Vypracoval Lukáš Dajč	Odpovědný projektant ŠTĚPÁN HAZDRA	PRVNÍ TELEFONNÍ, a.s. Havlíčkova 1444/107 JIHLAVA
Investor : Metropolitní s.r.o.	Kraj : Vysočina		
Optická přípojka pro ZŠ a Praktickou školu v H. Brodě, U Trojice 2104	Datum	9/2025	
	Formát	A3	
	Stupeň	DPPS	
Katastrální situační výkres		Měřítko: 1:500	Příloha č.: C2