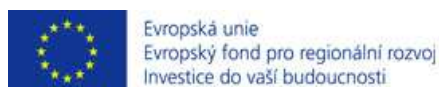


# Realizace II. etapy projektu



Projekt ROP NUTS 2 Jihovýchod

Prioritní osa: 2 Rozvoj udržitelného cestovního ruchu

Oblast podpory: 2.2 Rozvoj služeb v cestovním ruchu

Registrační číslo: CZ.1.11/2.2.00/02.00554

Projekt:

**„Za krásami a historií Havlíčkova Brodu“**

## Popis realizace projektu - II. etapa – rok 2010

V průběhu realizace projektu této etapy byly vytvořeny níže uvedené propagační materiály (výstupy projektu).

	Produkt – název	Popis	Počet ks
1.	<b>Skládačka č. 2</b>	Měšťanské domy 2 jazykové verze – ČJ a AJ	5 000 ČJ 2 000 AJ
	<b>Skládačka č. 3</b>	Sochy a pamětní desky 2 jazykové verze – ČJ a AJ	5 000 ČJ 2 000 AJ
2.	<b>DVD – 2. díl</b>	Historické památky Havlíčkobrodsko Jazyková verze: ČJ, AJ, NJ	400
	<b>DVD – 3. díl</b>	Přírodní památky Havlíčkobrodsko Jazyková verze: ČJ, AJ, NJ	400
3.	<b>Virtuální prohlídka č. 2</b>	Park Budoucnost	1

V tabulce jsou uvedeny produkty (výstupy projektu), které byly předány k distribuci na MIC

Havlíčkův Brod.

Propagační turistické materiály vzniklé při realizaci projektu budou sloužit především MIC Havlíčkův Brod. Domácím i zahraničním turistům a návštěvníkům města budou předávány podle potřeby a jejich zájmu zdarma.

Vytvořené propagační materiály projektu byly předány také mimo region, v rámci výměny materiálů mezi jednotlivými informačními centry na Vysočině. Na vyžádání budou poskytnuty i ubytovacím kapacitám v regionu.

Materiály byly také poskytnuty Muzeu Vysočiny a Galerii výtvarného umění Havlíčkův Brod pro jejich návštěvníky za účelem posilování informovanosti o městě Havlíčkův Brod.

DVD – 2. díl a 3. díl Havlíčkův Brod byly také předány na pět ZŠ v Havlíčkově Brodě jako výuková pomůcka pro žáky v předmětech souvisejících s poznáváním okolí našeho města – historických a přírodních památek Havlíčkobrodsko.

Propagační materiály budou také využívány k propagaci města v rámci partnerských vztahů s městy Spišská Nová Ves (Slovensko), Brixen (Itálie) a Brielle (Holandsko).

Všechny uvedené propagační turistické materiály budou použity i na veletrzích a workshopech, kterých se MIC Havlíčkův Brod účastní samostatně nebo společně se všemi regiony Vysočiny.

## **Bližší seznámení s produkty projektu**

### **Produkt č. 1**

**Skládačka č. 2 „Měšťanské domy“** - 3. havlíčkobrodská zastavení

**Skládačka č. 3 „Sochy a pamětní desky“** - 4. havlíčkobrodská zastavení

Skládačky jsou v elektronické podobě v obou jazykových mutacích k dispozici na stránkách [www.muhb.cz](http://www.muhb.cz) v sekci Městské informační centrum – výstupy I. a II. etapy projektu „Za krásami a historií Havlíčkova Brodu“ - <http://mic.muhb.cz/>

### **Propagační materiály**

[http://mic.muhb.cz/vismo/dokumenty2.asp?id\\_org=100676&id=819016](http://mic.muhb.cz/vismo/dokumenty2.asp?id_org=100676&id=819016)

- [Skládačka Sochy a pamětní desky Havlíčkova Brodu – ČJ verze](#)
- [Skládačka Sochy a pamětní desky Havlíčkova Brodu – AJ verze](#)
- [Skládačka Měšťanské domy - ČJ](#)
- [Skládačka Měšťanské domy - AJ](#)
- [Skládačka Kostely a hřbitovy Havlíčkova Brodu - ČJ](#)
- [Skládačka Kostely a hřbitovy Havlíčkova Brodu - AJ](#)

---

Skládačky jsou součástí započatého cyklu Havlíčkobrodská zastavení. Jejich vyhotovení je ve stejném formátu jako vydaná skládačka v roce 2008 „Po stopách významných osobností v Havlíčkově Brodě“- 1. havlíčkobrodské zastavení a skládačky z I. etapy projektu pod názvem „Kostely a hřbitovy Havlíčkova Brodu“ – 2. havlíčkobrodské zastavení..

### **Skládačka č. 2 „Měšťanské domy“ - 3. havlíčkobrodské zastavení**

Návštěvník je zde seznámen se všemi měšťanskými domy nalézajícími se na náměstí města a v jeho nejbližším okolí. Fotografická část byla doplněna textem o nejdůležitější a nejzajímavější údaje. Díky vytvořené skládačce vznikl ucelený přehled dosud jednotně nepopsaných historických domů města a byla tak doplněna mezera v informacích o tomto druhu památek. Součástí skládačky je mapka, na které je znázorněno umístění měšťanských domů a která slouží ke snadnější orientaci a jejich nalezení. Skládačka byla vyhotovena v češtině a v angličtině.

### **Skládačka č. 3 „Sochy a pamětní desky“ - 4. havlíčkobrodská zastavení**

Návštěvník je zde seznámen s velkou částí významných socha a pamětních desek nalézajícími se na území města Havlíčkův Brod. Fotografická část byla doplněna textem o nejdůležitější a nejzajímavější údaje. Díky vytvořené skládačce vznikl ucelený přehled dosud jednotně nepopsaných soch a pamětních desek města a byla tak doplněna mezera v informacích o tomto druhu památek. Součástí skládačky je mapka, na které je znázorněno umístění soch a pamětních desek a která slouží ke snadnější orientaci a jejich nalezení. Skládačka byla vyhotovena v češtině a v angličtině.

### **Náhled na přední a zadní stranu skládačky č. 2 „Měšťanské domy“**



**i** městské informační centrum **HAVLÍČKŮV BROD**

Havlíčkovské náměstí 57  
580 61 Havlíčkův Brod 2

Tel.: +420 569 497 357, 353

Fax: +420 569 497 299

e-mail: [icentrum@muhb.cz](mailto:icentrum@muhb.cz), [www.muhb.cz](http://www.muhb.cz)



Projekt: Za krásami a historií Havlíčkova Brodu,  
reg. č. CZ.1.11/2.2.00/02.00554.  
Tento projekt je spolufinancován Evropskou unií.

*Městanské domy*  
Havlíčkov Brodu

Náhled na přední a zadní stranu skládačky č. 3 „Sochy a pamětní desky“



havlíčkovské zastávkou

**i** městské informační centrum **HAVLÍČKŮV BROD**  
 Havlíčkovo náměstí 57, 580 61 Havlíčkův Brod 2  
 Tel.: +420 569 497 357, 353  
 Fax: +420 569 497 299  
 e-mail: [icentrum@muhb.cz](mailto:icentrum@muhb.cz), [www.muhb.cz](http://www.muhb.cz)

ROP  
Jihovýchod

Evropská unie  
Evropský fond pro regionální rozvoj  
Investice do vaší budoucnosti

**Kraj Vysočina**

Projekt: Za krásami a historií Havlíčkova Brodu,  
reg. č. CZ.1.11/2.2.00/02.00554.  
Tento projekt je spolufinancován Evropskou unií.


Fotografie: Zdeněk Málek - [zdenek.malek@sattnet.cz](mailto:zdenek.malek@sattnet.cz)  
 Grafika, DTP, tisk: **EVERSMILE s.r.o.** [www.eversmile.cz](http://www.eversmile.cz)  
[info@eversmile.cz](mailto:info@eversmile.cz)

*Sochy a pamětní desky*  
Havlíčkovska Brodu

## Produkt č. 2

### DVD- 2. díl – Historické památky Havlíčkovska

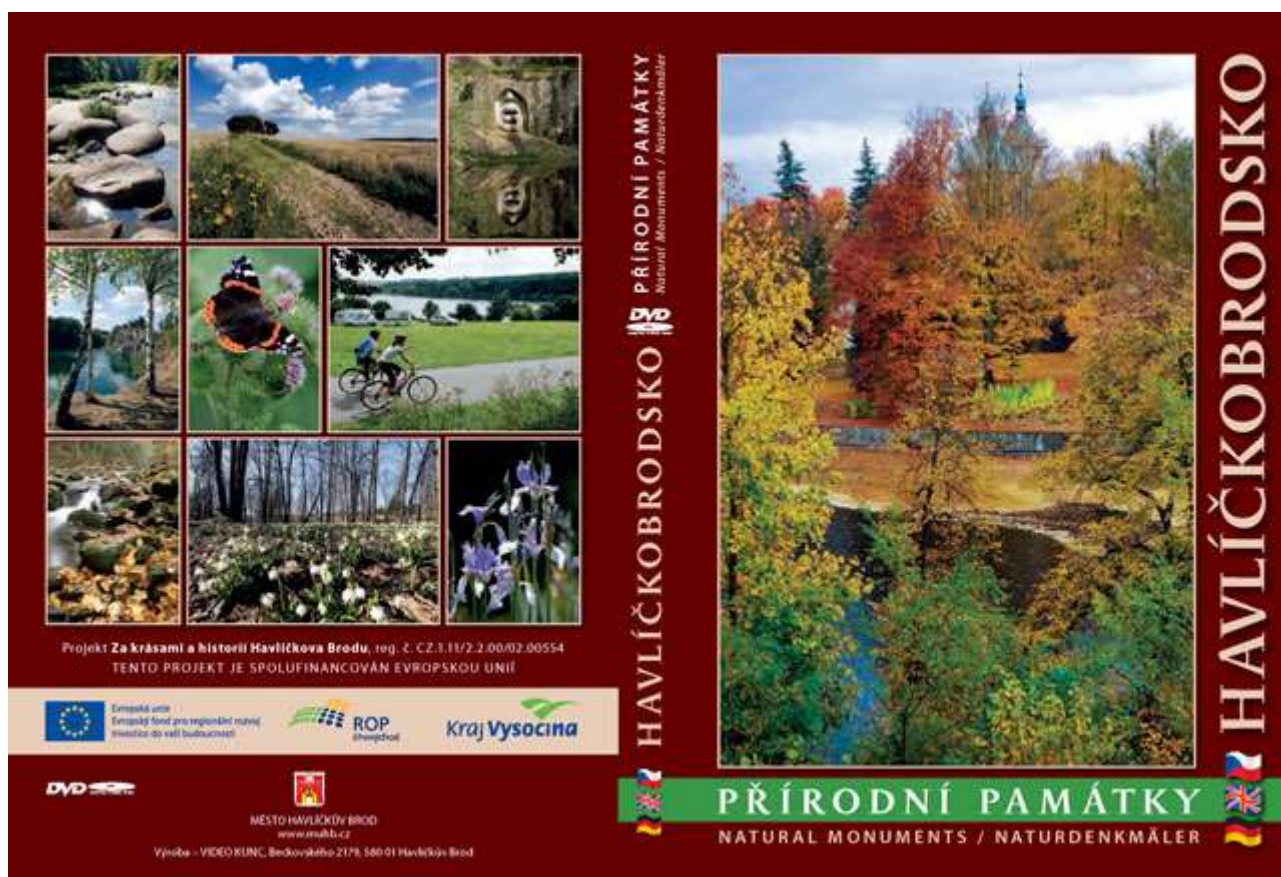
Vytvořené DVD bude sloužit pro potřebu zviditelnění kulturních a historických památek Havlíčkovska digitální formou. Pomocí DVD se široká veřejnost seznámí s nejzajímavějšími a nejhodnotnějšími památkami Havlíčkovska. DVD vypovídá o současném stavu památek na území Havlíčkovska a poskytne tak ucelený pohled na okolí města Havlíčkův Brod po stránce historické a kulturní. Také toto DVD bude využíváno při propagaci města Havlíčkova Brodu, při návštěvách partnerských měst, na různých veletrzích a workshopech věnovaných cestovnímu ruchu. DVD bylo vyhotoveno v ČJ, AJ a NJ.



### DVD- 3. díl – Přírodní památky Havlíčkovodska

Vytvořené DVD bude sloužit pro potřebu zviditelnění přírodních památek Havlíčkovodska digitální formou. Pomocí DVD se široká veřejnost seznámí s nejzajímavějšími a nejvýznamnějšími přírodními památkami Havlíčkovodska. DVD vypovídá o současném stavu přírodních památek na území Havlíčkovodska a poskytne tak ucelený pohled na přírodu v bližším i vzdálenějším okolí města Havlíčkův Brod. Také toto DVD bude využíváno při propagaci města Havlíčkova Brodu, při návštěvách partnerských měst, na různých veletrzích a workshopech věnovaných cestovnímu ruchu. DVD bylo vyhotoveno v ČJ, AJ a NJ.





### Produkt č. 3

#### 2. Virtuální prohlídka města Havlíčkův Brod. „Park Budoucnost“

V pořadí druhá virtuální prohlídka je v elektronické podobě k dispozici na stránkách [www.muhb.cz](http://www.muhb.cz) v sekci Městské informační centrum <http://mic.muhb.cz/> – pod označením Virtuální prohlídka města Havlíčkův Brod.  
[http://mic.muhb.cz/vismo/dokumenty2.asp?id\\_org=100676&id=818999&p1=50032](http://mic.muhb.cz/vismo/dokumenty2.asp?id_org=100676&id=818999&p1=50032)

**Náhled na mapku pro spouštění virtuální prohlídky – dle označení (popisky v pravém dolním rohu) -**

<http://www.muhb.cz/html/prohlidka/index.htm>

#### 1. Park Budoucnost



- 6. Park Budoucnost – Vodní kaskáda
- 7. Park Budoucnost – Hradby
- 8. Park Budoucnost – Pomník
- 9. Park Budoucnost – Kostel a kaplička

Po kliknutí na vybrané označení (číslo) na mapě v elektronickém prostředí stránek <http://www.muhb.cz/html/prohlidka/index.htm> dojde ke spuštění virtuální prohlídky.

Interaktivní ilustrovaná mapka středu Havlíčkova Brodu označuje 6 možností virtuální prohlídky z I. etapy projektu:

- 1) Havlíčkovovo náměstí
- 2) Muzeum Vysočiny – podzemí
- 3) Havlíčkovovo náměstí
- 4) výhled z věže I
- 5) výhled z věže II

Dále 4 možnosti virtuální prohlídky ze II. etapy projektu (nové označení)

- 6) Park Budoucnost – Vodní kaskáda
- 7) Park Budoucnost – Hradby
- 8) Park Budoucnost – Pomník



## 9) Park Budoucnost – Kostel a kaplička

Virtuální prohlídka je zaměřena především na ukázkou Parku Budoucnost (nejbližšího okolí Havlíčkova náměstí). Také virtuální prohlídka bude využívána pro propagaci města Havlíčkova Brodu, při návštěvách partnerských měst a na různých veletrzích a workshopech věnovaných cestovnímu ruchu.

Zodpovídá: Radim Tregler

Vytvořeno / změněno: 16.11.2010 / 16.11.2010